



01001972708020052



3881

# ΕΦΗΜΕΡΙΣ ΤΗΣ ΚΥΒΕΡΝΗΣΕΩΣ

## ΤΗΣ ΕΛΛΗΝΙΚΗΣ ΔΗΜΟΚΡΑΤΙΑΣ

ΤΕΥΧΟΣ ΠΡΩΤΟ

Αρ. Φύλλου 197

27 Αυγούστου 2002

ΝΟΜΟΣ ΥΠ' ΑΡΙΘ. 3044

Μεταφορά Συντελεστή Δόμησης και ρυθμίσεις άλλων θεμάτων αρμοδιότητας Υπουργείου Περιβάλλοντος, Χωροταξίας και Δημόσιων Έργων.

### Ο ΠΡΟΕΔΡΟΣ ΤΗΣ ΕΛΛΗΝΙΚΗΣ ΔΗΜΟΚΡΑΤΙΑΣ

Εκδίδομε τον ακόλουθο νόμο που ψήφισε η Βουλή:

#### ΚΕΦΑΛΑΙΟ Α' ΜΕΤΑΦΟΡΑ ΤΟΥ ΣΥΝΤΕΛΕΣΤΗ ΔΟΜΗΣΗΣ

##### Άρθρο 1 Έννοια

1. Ο κύριος ακινήτου που είναι βαρυνόμενο κατά τις διατάξεις του άρθρου 3 έχει δικαίωμα να μεταφέρει το συντελεστή δόμησης (Μ.Σ.Δ.), που δεν μπορεί να πραγματοποιηθεί σε αυτό, σε άλλο ακίνητο ή σε άλλη θέση του ίδιου ακινήτου (ωφελούμενο ακίνητο).

2. Το αναφερόμενο στην προηγούμενη παράγραφο δικαίωμα συνιστάται με απόφαση του Υπουργού Περιβάλλοντος, Χωροταξίας και Δημόσιων Έργων με την οποία εγκρίνεται η έκδοση τίτλου Μ.Σ.Δ.. Η απόφαση εκδίδεται ύστερα από γνώμη του Κεντρικού Συμβουλίου Χωροταξίας, Οικισμού και Περιβάλλοντος (Κ.Σ.Χ.Ο.Π.), δημοσιεύεται στην Εφημερίδα της Κυβερνήσεως και μεταγράφεται.

3. Ο συντελεστής δόμησης (Σ.Δ.) που μεταφέρεται αφαιρείται οριστικώς από το βαρυνόμενο ακίνητο. Η ρύθμιση αυτή ενεργεί υπέρ και κατά των καθολικών ή ειδικών διαδόχων του κυρίου του ακινήτου και συνοδεύει το ακίνητο ακόμα και στην περίπτωση πρωτότυπου τρόπου κτήσης κυριότητας σε αυτό.

4. Με την αναφερόμενη στην παράγραφο 2 απόφαση προσδιορίζονται οι επιφάνειες που μεταφέρονται από το βαρυνόμενο ακίνητο. Οι επιφάνειες αυτές υπολογίζονται με αφαίρεση των επιφανειών των κτισμάτων που διατηρούνται, από τις επιφάνειες που μπορούν να πραγματοποιηθούν με βάση τον Σ.Δ. ο οποίος ισχύει στην περιοχή όπου βρίσκεται το βαρυνόμενο ακίνητο, χωρίς να υπολογίζονται δομήσιμες επιφάνειες υπογείων.

##### Άρθρο 2 Τίτλος δικαιώματος

1. Το δικαίωμα για μεταφορά Σ.Δ. ενσωματώνεται σε τίτλο, ο οποίος εκδίδεται από τον Υπουργό Περιβάλλοντος,

Χωροταξίας και Δημόσιων Έργων. Ο τίτλος είναι ονομαστικός και μεταβιβάζεται ελεύθερα, το δικαίωμα δε που ενσωματώνεται σε αυτόν είναι διαιρετό.

2. Η έκδοση του τίτλου, καθώς και η πρώτη μεταβίβαση του δεν υπόκεινται σε φόρο μεταβίβασης ακινήτου ή σε οποιοδήποτε άλλο φόρο, τέλος χαρτοσήμου ή άλλο τέλος, δικαίωμα, εισφορά ή κράτηση υπέρ του Δημοσίου, των Ο.Τ.Α. α' ή β' βαθμού ή οποιουδήποτε τρίτου, με την επιφύλαξη των διατάξεων για την επιβολή του φόρου μεγάλης ακίνητης περιουσίας.

3. Σε ρυμοτομούμενα ακίνητα όπου υπάρχουν κτίσματα δεν επιτρέπεται η έκδοση τίτλου Μ.Σ.Δ. αν δεν έχουν προηγουμένως κατεδαφιστεί τα κτίσματα. Για την κατεδάφιση προσκομίζεται βεβαίωση της πολεοδομικής υπηρεσίας.

4. Η μεταβίβαση του τίτλου στο νέο δικαιούχο γίνεται με πράξη, που σημειώνεται στον τίτλο, και σχετική εγγραφή στο Μητρώο Μ.Σ.Δ..

5. Για κάθε τίτλο που εκδίδεται καταβάλλεται παράβολο εκατό ευρώ υπέρ του Ειδικού Ταμείου Εφαρμογής Ρυθμιστικών και Πολεοδομικών Σχεδίων (Ε.Τ.Ε.Ρ.Π.Σ.). Υπόχρεος σε καταβολή είναι ο δικαιούχος του τίτλου. Το ύψος του παραβόλου μπορεί να αναπροσαρμόζεται με κοινή απόφαση των Υπουργών Οικονομίας και Οικονομικών και Περιβάλλοντος, Χωροταξίας και Δημόσιων Έργων, που δημοσιεύεται στην Εφημερίδα της Κυβερνήσεως.

6. Το τίμημα από τη μεταβίβαση τίτλου Μ.Σ.Δ. των ακινήτων που αναφέρονται στην περίπτωση α' της παρ. 1 του επόμενου άρθρου και ανήκουν στο Δημόσιο, τα Ν.Π.Δ.Δ. και τους Ο.Τ.Α. α' και β' βαθμού διατίθεται αποκλειστικά για έργα διατήρησης της αρχιτεκτονικής κληρονομιάς με προτεραιότητα την αποκατάσταση και συντήρηση των βαρυνόμενων ακινήτων. Αν πρόκειται για βαρυνόμενα ακίνητα του Δημοσίου, το τίμημα από τη μεταβίβαση του τίτλου Μ.Σ.Δ. κατατίθεται στο Ε.Τ.Ε.Ρ.Π.Σ. και διατίθεται αποκλειστικά για τους παραπάνω σκοπούς.

##### Άρθρο 3 Βαρυνόμενα ακίνητα

1. Βαρυνόμενα ακίνητα για τα οποία επιτρέπεται να εκδοθεί τίτλος Μ.Σ.Δ. είναι:

α) Ακίνητα με κτίρια, τα οποία έχουν χαρακτηριστεί τα ίδια ή η χρήση τους διατηρητέα, σύμφωνα με τις διατάξεις του άρθρου 4 του ν. 1577/1985 (ΦΕΚ 210 Α') ή σύμφωνα με τις διατάξεις της παρ. 6 του άρθρου 79 του ν.δ. 8/1973

(ΦΕΚ 124 Α'), καθώς και ακίνητα στα οποία, σύμφωνα με τις διατάξεις της περίπτωσης β' της παρ. 4 του άρθρου 4 του ν. 1577/1985, έχουν επιβληθεί όροι και περιορισμοί δόμησης για την προστασία και ανάδειξη των διατηρητέων κτιρίων.

β) Ακίνητα με οικοδομήματα τα οποία έχουν χαρακτηριστεί μνημεία, σύμφωνα με τις διατάξεις της νομοθεσίας για την προστασία των αρχαιοτήτων και γενικώς της πολιτιστικής κληρονομιάς.

γ) Ακίνητα εντός σχεδίου πόλης ή εντός ορίων οικισμού, τα οποία χαρακτηρίζονται, σύμφωνα με τις διατάξεις της νομοθεσίας για την προστασία των αρχαιοτήτων και γενικώς της πολιτιστικής κληρονομιάς, αρχαιολογικοί χώροι ή ιστορικοί τόποι και για τα οποία έχουν τεθεί περιορισμοί στην εξάντληση του Σ.Δ. ή στα οποία απαγορεύεται τελείως η δόμηση.

δ) Ακίνητα τα οποία χαρακτηρίζονται από τα εγκεκριμένα ρυμοτομικά σχέδια κοινόχρηστοι χώροι. Στα ακίνητα αυτά τίτλος Μ.Σ.Δ. εκδίδεται μόνο για το ρυμοτομούμενο τμήμα, για το οποίο δεν είναι υπόχρεος προς καταβολή της αποζημίωσης ο ίδιος ο κύριος του ακινήτου, όπως το ακίνητο υφίστατο κατά την έγκριση του σχεδίου πόλης και με την προϋπόθεση ότι ο κύριος του ακινήτου αποδέχεται αυτό το είδος αποζημίωσης. Για τα ανωτέρω ακίνητα, η απαλλοτρίωση που κηρύχθηκε με την έγκριση του σχεδίου πόλης θεωρείται ότι συντελείται με την έκδοση του τίτλου Μ.Σ.Δ..

2. Ακίνητα που αναφέρονται στις περιπτώσεις α', β' και γ' δεν θεωρούνται βαρυνόμενα, εφόσον έχουν χαρακτηριστεί χώροι κοινής ωφέλειας ή είναι χώροι λατρείας οποιουδήποτε δόγματος. Ακίνητα που αναφέρονται στις περιπτώσεις β' και γ' δεν θεωρούνται βαρυνόμενα, εφόσον ανήκουν στο Δημόσιο ή σε Ν.Π.Δ.Δ. με εξαίρεση τους Ο.Τ.Α. α' και β' βαθμού.

3. Επιτρέπεται η μεταφορά ολόκληρου του Σ.Δ. των ακινήτων που αναφέρονται στις περιπτώσεις α', β' και γ' της παρ. 1, εφόσον ο κύριος παραχωρήσει την κυριότητα στο Δημόσιο ή στον οικείο Ο.Τ.Α. α' βαθμού, χωρίς άλλο αντάλλαγμα. Σε περίπτωση συγκυριότητας, η διάταξη του προηγούμενου εδαφίου μπορεί να εφαρμοστεί και για κάθε συγκύριο για το ποσοστό που του αναλογεί. Οι φορολογικές απαλλαγές της παρ. 2 του άρθρου 2 ισχύουν και στην περίπτωση αυτή.

4. Στις περιπτώσεις α', β' και γ' της παρ. 1, η απόφαση με την οποία εγκρίνεται η έκδοση τίτλου Μ.Σ.Δ. και ο τίτλος αφορούν και το τυχόν ρυμοτομούμενο τμήμα, δομημένο ή μη, του διατηρητέου ακινήτου.

#### Άρθρο 4

##### Ζώνες Υποδοχής Συντελεστή Δόμησης

1. Η μεταφορά του Σ.Δ. πραγματοποιείται αποκλειστικά σε ακίνητο (ωφελούμενο ακίνητο) που βρίσκεται μέσα σε Ζώνη Υποδοχής Συντελεστή Δόμησης (Ζ.Υ.Σ.).

2. Με απόφαση του Γενικού Γραμματέα της οικείας Περιφέρειας, που εκδίδεται ύστερα από γνώμη του Περιφερειακού Συμβουλίου Χωροταξίας, Οικισμού και Περιβάλλοντος (Π.Σ.Χ.Ο.Π.) και γνώμη του οικείου Ο.Τ.Α. α' βαθμού και δημοσιεύεται στην Εφημερίδα της Κυβερνήσεως, καθορίζεται η Ζ.Υ.Σ.. Η Ζ.Υ.Σ. αποτυπώνεται σε σχεδιάγραμμα που συνοδεύει την απόφαση και δημοσιεύεται μαζί με αυτήν.

Στις περιοχές αρμοδιότητας των Οργανισμών που έχουν συσταθεί κατ' εξουσιοδότηση του άρθρου 3 του ν.

2508/1997 (ΦΕΚ 124 Α') ή με το ν. 1515/1985 (ΦΕΚ 18 Α') ή με το ν. 1561/1985 (ΦΕΚ 148 Α'), η Ζ.Υ.Σ. καθορίζεται με απόφαση του Υπουργού Περιβάλλοντος, Χωροταξίας και Δημόσιων Έργων, που εκδίδεται ύστερα από γνώμη του οικείου Οργανισμού και του οικείου Ο.Τ.Α. α' βαθμού και δημοσιεύεται στην Εφημερίδα της Κυβερνήσεως. Η Ζ.Υ.Σ. αποτυπώνεται σε σχεδιάγραμμα που συνοδεύει την απόφαση και δημοσιεύεται μαζί με αυτήν.

3. Οι Ζ.Υ.Σ. καθορίζονται ύστερα από εκπόνηση μελέτης, σε περιοχές για τις οποίες συντρέχουν σωρευτικά οι ακόλουθες προϋποθέσεις:

α) Βρίσκονται εντός εγκεκριμένου ρυμοτομικού σχεδίου ή εντός ορίων οικισμού που υφίσταται πριν από το 1923.

β) Βρίσκονται εκτός των καθορισμένων ορίων, ιστορικών τόπων, παραδοσιακών ή αξιολογικών οικισμών, αρχαιολογικών χώρων, περιοχών που προβλέπονται στην παρ. 3 του άρθρου 18 του ν. 1650/1986 (ΦΕΚ 160 Α') ή περιοχών που προβλέπονται στην παρ. 1β του άρθρου 4 του ν. 1577/1985 και εκτός των ορίων περιοχών, στις οποίες έχουν επιβληθεί ειδικοί όροι δόμησης για την προστασία παραδοσιακών ή αρχιτεκτονικών συνόλων, αρχαιολογικών χώρων ή άλλων πολιτιστικών ή περιβαλλοντικά αξιολογών στοιχείων.

γ) Βρίσκονται εκτός ιστορικών κέντρων πόλεων, με εξαίρεση τμήματά τους που αναπλάθονται, σύμφωνα με τις διατάξεις του Κεφαλαίου Β' του ν. 2508/1997.

δ) Βρίσκονται εκτός καθορισμένων ορίων περιοχών, οι οποίες έχουν χαρακτηριστεί ζώνες προστασίας χώρων ή κτιρίων, που έχουν κηρυχθεί για οποιονδήποτε λόγο προστατευόμενοι σύμφωνα με τις οικείες διατάξεις.

ε) Βρίσκονται εκτός των δύο πρώτων οικοδομικών τετραγώνων (Ο.Τ.) από τη γραμμή του αιγιαλού ή της όχθης προκειμένου για μεγάλες λίμνες ή πλεύσιμους ποταμούς.

στ) Δεν έχουν χαρακτηριστεί ως Ζώνες Ενεργού Πολεοδομίας ή Ζώνες Αστικού Αναδασμού ή Ζώνες Κοινωνικού Συντελεστή, σύμφωνα με τις διατάξεις του άρθρου 10 του ν. 1337/1983 (ΦΕΚ 33 Α'), του ν. 947/1979 (ΦΕΚ 169 Α') και του άρθρου 18 του ν. 2508/1997.

ζ) Βρίσκονται εκτός περιοχών που έχουν ενταχθεί σε σχέδιο πόλης με τις ειδικές διατάξεις που ισχύουν για τους οικοδομικούς συνεταιρισμούς και εκτός περιοχών που έχουν ενταχθεί σε σχέδιο πόλης με τις διατάξεις του άρθρου 29 του ν. 1947/1991 (ΦΕΚ 70 Α') και εκτός Περιοχών Ειδικά Ρυθμιζόμενης Πολεοδόμησης (Π.Ε.Ρ.Π.Ο.) που προβλέπονται στο άρθρο 24 του ν. 2508/1997, εκτός εάν έχουν ενσωματωθεί σε περιοχές αστικών συγκροτημάτων.

η) Δεν βρίσκονται σε περιοχές με έντονη κλίση. Ως τέτοιες καθορίζονται οι περιοχές στις οποίες υπάρχουν δρόμοι με κλίση μεγαλύτερη του είκοσι τοις εκατό (20%).

4. Με τη μελέτη για τον καθορισμό Ζ.Υ.Σ., προσδιορίζεται μέσα στην ευρύτερη περιοχή του δήμου για την οποία συντρέχουν οι προϋποθέσεις της προηγούμενης παραγράφου, η ζώνη υποδοχής μεταφοράς συντελεστή δόμησης. Προσδιορίζεται επίσης, σε ποσοστό επί του συνολικού εμβαδού των δομήσιμων επιφανειών της ζώνης, όπως αυτό προκύπτει από τον υπολογισμό των συντελεστών δόμησης που ισχύουν στην περιοχή, το ανώτατο συνολικό εμβαδόν δομήσιμων επιφανειών που επιτρέπεται να μεταφερθεί μέσα σε αυτήν, αφού σταθμιστούν τα παρακάτω στοιχεία:

α) το προτεινόμενο ποσοστό αύξησης του ισχύοντος

Σ.Δ. της ζώνης προκύπτει από τις χωροταξικές και πολεοδομικές κατευθύνσεις, καθώς και τους αναπτυξιακούς στόχους για την περιοχή, όπως η οικιστική ανάπτυξη, τα περιθώρια επιβάρυνσής της, η θέση, η φυσιογνωμία και η ιδιαιτερότητά της, τα δίκτυα υποδομής και ο κοινωνικός εξοπλισμός,

β) δεν αλλοιώνεται η οικιστική φυσιογνωμία της περιοχής,

γ) οι κοινόχρηστοι χώροι και οι χώροι για την ανέγερση κοινωφελών κτιρίων, όπως προβλέπονται από το ρυμοτομικό σχέδιο, μετά την πραγματοποίηση της Μ.Σ.Δ. επαρκούν για τις ανάγκες της περιοχής.

5. Επιτρέπεται η Μ.Σ.Δ. σε ωφελούμενο ακίνητο που βρίσκεται σε περιοχή η οποία έχει καθοριστεί ως Ζώνη Αγοράς Συντελεστή (Ζ.Α.Σ.) με προεδρικό διάταγμα, σύμφωνα με τις διατάξεις του άρθρου 2 του ν. 880/1979 (ΦΕΚ 58 Α'). Η πραγματοποίηση Μ.Σ.Δ. σε Ζ.Α.Σ. διενεργείται σύμφωνα με τους ειδικούς όρους, προϋποθέσεις και περιορισμούς που προβλέπονται στην πράξη καθορισμού της, ανεξαρτήτως εάν, εν τω μεταξύ, έχει τροποποιηθεί το ρυμοτομικό σχέδιο της περιοχής.

#### Άρθρο 5

Έννοια και περιορισμοί που ισχύουν για την πραγματοποίηση μεταφοράς συντελεστή δόμησης σε ωφελούμενο ακίνητο

1. Πραγματοποίηση μεταφοράς συντελεστή δόμησης, είναι η προσθήκη συντελεστή δόμησης σε ωφελούμενο ακίνητο λόγω Μ.Σ.Δ.. Ως πραγματοποίηση θεωρείται η έκδοση απόφασης του προϊστάμενου της αναφερόμενης στην παράγραφο 3 υπηρεσίας. Η απόφαση αυτή μεταγράφεται.

2. Με την έκδοση της απόφασης που προβλέπεται στην προηγούμενη παράγραφο αποσβέννυται το δικαίωμα που ενσωματώνεται στον τίτλο και ο τίτλος ακυρώνεται με επισημείωση σε αυτόν της ακύρωσης και της εγκριτικής απόφασης για την πραγματοποίηση Μ.Σ.Δ.. Εάν ο τίτλος χρησιμοποιείται μόνον εν μέρει κατά την έγκριση πραγματοποίησης Μ.Σ.Δ., η επισημείωση για την ακύρωσή του γίνεται μόνο για το ακυρούμενο μέρος το οποίο στρογγυλοποιείται προς τα πάνω σε ακέραιες μονάδες τετραγωνικών μέτρων.

3. Αρμόδια υπηρεσία για την έγκριση πραγματοποίησης Μ.Σ.Δ. είναι η αρμόδια για πολεοδομικά θέματα Δι-εύθυνση κάθε Νομαρχιακής Αυτοδιοίκησης στα διοικητικά όρια της οποίας βρίσκεται το ωφελούμενο ακίνητο. Η υπηρεσία αυτή καθίσταται αποκλειστικά αρμόδια για την έκδοση οικοδομικής άδειας, για το σύνολο της οικοδομής, καθώς και για τον έλεγχο των σχετικών οικοδομικών εργασιών και την εφαρμογή των διατάξεων για τις αυθαίρετες κατασκευές, όταν γίνεται πραγματοποίηση Μ.Σ.Δ..

Για την έκδοση της οικοδομικής άδειας καταβάλλεται από τους δικαιούχους του ωφελούμενου ακινήτου υπέρ του Ε.Τ.Ε.Ρ.Π.Σ. ποσό ίσο προς το πέντε τοις εκατό (5%) της αντικειμενικής αξίας του προστιθέμενου Σ.Δ.. Ποσοστό πενήντα τοις εκατό (50%) του ποσού αυτού αποδίδεται από το Ε.Τ.Ε.Ρ.Π.Σ. στον Ο.Τ.Α. α' βαθμού, όπου βρίσκεται το ωφελούμενο ακίνητο και διατίθεται αποκλειστικά για τη μελέτη και την κατασκευή έργων αναβάθμισης της ποιότητας ζωής των αστικών περιοχών, καθώς και την προστασία και την ανάδειξη της αρχιτεκτονικής κληρονομιάς.

4. Η πραγματοποίηση Μ.Σ.Δ. από βαρυνόμενο ακίνητο που αναφέρεται στην περίπτωση δ' της παρ. 1 του άρθρου 3,

επιτρέπεται μόνο σε ωφελούμενο το οποίο βρίσκεται σε Ζ.Υ.Σ. ή Ζ.Α.Σ. του ίδιου δήμου ή κοινότητας με το βαρυνόμενο. Εάν ο δήμος ή η κοινότητα υπάγεται σε καθεστώς ιδιαίτερης προστασίας στο σύνολό του, η πραγματοποίηση επιτρέπεται σε ωφελούμενο που βρίσκεται σε Ζ.Υ.Σ. ή Ζ.Α.Σ. όμορου δήμου ή κοινότητας.

Η πραγματοποίηση Μ.Σ.Δ. από βαρυνόμενο ακίνητο που αναφέρεται στις υπόλοιπες περιπτώσεις της παρ. 1 του άρθρου 3, επιτρέπεται σε ωφελούμενο που βρίσκεται σε Ζ.Υ.Σ. ή Ζ.Α.Σ. δήμου ή κοινότητας της ίδιας περιφέρειας με το βαρυνόμενο.

5. Με την απόφαση που προβλέπεται στην παρ. 1 καθορίζεται ο συντελεστής δόμησης που μεταφέρεται από το βαρυνόμενο ακίνητο ως πρόσθετο εμβαδόν επιφανειών, οι οποίες επιτρέπεται να δομηθούν στο ωφελούμενο ακίνητο. Ο καθορισμός γίνεται αφού ληφθούν υπόψη οι προς μεταφορά επιφάνειες του τίτλου, οι σχέσεις αξίας γης ανά μονάδα επιφάνειας του βαρυνόμενου και του ωφελούμενου, ο συντελεστής δόμησης που αναγράφεται στον τίτλο, καθώς και εκείνος που ισχύει στην περιοχή του ωφελούμενου ακινήτου.

Ο συντελεστής δόμησης που μεταφέρεται προστίθεται οριστικώς στο ωφελούμενο ακίνητο, από την ημερομηνία μεταγραφής της πιο πάνω απόφασης. Η ρύθμιση αυτή ενεργεί υπέρ και κατά των καθολικών ή ειδικών διαδόχων του κυρίου του ωφελούμενου ακινήτου και συνοδεύει το ακίνητο ακόμα και στην περίπτωση πρωτότυπου τρόπου κτήσης της κυριότητας σε αυτό.

6. Η πραγματοποίηση Μ.Σ.Δ. επιτρέπεται να γίνεται και εν μέρει ή διαδοχικώς, από το ίδιο βαρυνόμενο ή από διάφορα βαρυνόμενα, προς το ίδιο ή διάφορα ωφελούμενα.

7. Εάν το ωφελούμενο βρίσκεται σε άμεση γειτνίαση με κτίριο που υπάγεται στις περιπτώσεις α', β' και γ' της παρ. 1 του άρθρου 3, για την έγκριση πραγματοποίησης Μ.Σ.Δ. απαιτείται η σύμφωνη γνώμη της υπηρεσίας που είναι αρμόδια για την προστασία του.

#### Άρθρο 6

Εξουσιοδοτήσεις

1. Με προεδρικό διάταγμα, που εκδίδεται με πρόταση των Υπουργών Περιβάλλοντος, Χωροταξίας και Δημόσιων Έργων και Οικονομίας και Οικονομικών, καθορίζονται:

α) Οι όροι, οι προϋποθέσεις και οι περιορισμοί που ισχύουν κατά την πραγματοποίηση Μ.Σ.Δ., ιδίως όσον αφορά: α) την αύξηση που επιτρέπεται να πραγματοποιείται στον Σ.Δ. ο οποίος ισχύει στην περιοχή που βρίσκεται το ωφελούμενο ακίνητο, χωρίς τους περιορισμούς της παραγράφου 1 του άρθρου 1 του ν.880/1979 (ΦΕΚ 58 Α') για τις περιοχές στις οποίες ο ισχύων συντελεστής δόμησης είναι ίσος ή μεγαλύτερος του 2,4, β) το ποσοστό κάλυψης του ωφελούμενου οικοπέδου, γ) το επιτρεπόμενο ύψος, δ) την επιβαλλόμενη απόσταση από τα όρια του οικοπέδου, ε) τους απαιτούμενους χώρους στάθμευσης και στ) το ανώτατο ποσοστό δομήσιμων επιφανειών που μπορεί να μεταφέρεται από βαρυνόμενα ακίνητα που αναφέρονται στις περιπτώσεις α', β' και γ' της παρ. 1 του άρθρου 3 άλλων δήμων ή κοινοτήτων.

β) Τα στοιχεία και τα δικαιολογητικά που υποβάλλονται και η διαδικασία που ακολουθείται για την έκδοση της απόφασης με την οποία εγκρίνεται η πραγματοποίηση Μ.Σ.Δ., καθώς και το ειδικότερο περιεχόμενο της απόφασης αυτής.

γ) Ο τρόπος σύμφωνα με τον οποίο καθορίζεται η επιφάνεια που μεταφέρεται στο ωφελούμενο ακίνητο και ο τρόπος με τον οποίο εκτιμάται η αγοραία οικοπεδική αξία του βαρυνόμενου και του ωφελούμενου ακινήτου. Ο τρόπος καθορισμού και εκτίμησης μπορούν να αποτυπώνονται σε μαθηματικό τύπο.

δ) Κάθε σχετική λεπτομέρεια για την πραγματοποίηση του μεταφερόμενου συντελεστή στο ωφελούμενο ακίνητο.

2. Στο προεδρικό διάταγμα της προηγούμενης παραγράφου μπορεί να παρέχεται εξουσιοδότηση στον Υπουργό Περιβάλλοντος, Χωροταξίας και Δημόσιων Έργων να ρυθμίζει, με απόφασή του που δημοσιεύεται στην Εφημερίδα της Κυβερνήσεως, ειδικότερα θέματα τεχνική ή λεπτομερειακού χαρακτήρα.

3. Με κοινή απόφαση των Υπουργών Περιβάλλοντος, Χωροταξίας και Δημόσιων Έργων και Δικαιοσύνης καθορίζονται:

α) Οι προϋποθέσεις και οι ειδικότεροι όροι έκδοσης, τα δικαιολογητικά που απαιτούνται και το ειδικότερο περιεχόμενο της απόφασης έγκρισης έκδοσης τίτλου Μ.Σ.Δ. και του τίτλου Μ.Σ.Δ..

β) Τα στοιχεία της τεχνικής μελέτης που υποβάλλεται για την έκδοση απόφασης έγκρισης τίτλου, ο τρόπος δήλωσης της συναίνεσης του κυρίου του βαρυνόμενου ακινήτου για την έκδοση της απόφασης και το περιεχόμενο της και το περιεχόμενο της έκθεσης ελέγχου τίτλων που υποβάλλεται για την εξακρίβωση της νομικής κατάστασης του βαρυνόμενου ακινήτου.

γ) Η μορφή, το περιεχόμενο και τα όργανα που είναι αρμόδια για την τήρηση του Μητρώου μεταφοράς συντελεστή δόμησης.

δ) Ο ειδικότερος τρόπος μεταβίβασης του τίτλου, η διαδικασία αντικατάστασής του σε περίπτωση κλοπής, καταστροφής ή απώλειάς του, οι προϋποθέσεις και οι διαδικασίες διαίρεσης και ακύρωσής του.

ε) Οι σχετικές με τη μεταφορά συντελεστή δόμησης διοικητικές πράξεις, οι οποίες μεταγράφονται στα Υποθηκοφυλακεία ή εγγράφονται στα Κτηματολογικά γραφεία της περιοχής που βρίσκεται το βαρυνόμενο και το ωφελούμενο ακίνητο και

στ) Κάθε σχετική λεπτομέρεια για την έκδοση απόφασης έγκρισης έκδοσης τίτλου Μ.Σ.Δ. και του τίτλου Μ.Σ.Δ..

4. Με απόφαση του Υπουργού Περιβάλλοντος, Χωροταξίας και Δημόσιων Έργων, που δημοσιεύεται στην Εφημερίδα της Κυβερνήσεως, καθορίζονται οι ειδικότερες προδιαγραφές εκπόνησης των μελετών για τον καθορισμό Ζ.Υ.Σ..

5. Οι όροι, οι προϋποθέσεις και οι περιορισμοί που καθορίζονται με το προεδρικό διάταγμα της παρ. 1 ισχύουν, εφόσον δεν ορίζεται διαφορετικά στην πράξη έγκρισης της Ζ.Υ.Σ. ή της Ζ.Α.Σ..

#### Άρθρο 7 Μεταβατικές διατάξεις

1. Έκδοση τίτλου Μ.Σ.Δ., σε εκτέλεση προεδρικού διατάγματος ή υπουργικής απόφασης έγκρισης έκδοσης τίτλου, που έχουν εκδοθεί σύμφωνα με τις προϊσχύουσες διατάξεις, επιτρέπεται μόνον εφόσον το ακίνητο είναι βαρυνόμενο σύμφωνα με τις διατάξεις του άρθρου 3. Αν δεν συντρέχει η προϋπόθεση αυτή, τα προεδρικά διατάγματα και οι υπουργικές αποφάσεις ανακαλούνται αυτεπαγγέλτως από τη διοίκηση.

2. Τίτλοι που έχουν εκδοθεί σύμφωνα με τις προϊσχύουσες διατάξεις και δεν έχουν πραγματοποιηθεί έως την έναρξη ισχύος του παρόντος θεωρούνται αυτοδικαίως άκυροι, εφόσον αφορούν ακίνητο το οποίο δεν είναι βαρυνόμενο, σύμφωνα με τις διατάξεις της παρ. 1 του άρθρου 3.

Οι τίτλοι που διατηρούνται σε ισχύ πραγματοποιούνται σύμφωνα με τις διατάξεις του νόμου αυτού.

3. Προεδρικά διατάγματα ή υπουργικές αποφάσεις ή αποφάσεις του άρθρου 17 του ν. 2300/1995, που έχουν εκδοθεί σύμφωνα με τις προϊσχύουσες διατάξεις για πραγματοποίηση μεταφοράς συντελεστή δόμησης θεωρούνται αυτοδικαίως άκυροι, εφόσον δεν έχει εκδοθεί οικοδομική άδεια και εφόσον αφορούν ακίνητο το οποίο δεν είναι βαρυνόμενο, σύμφωνα με τις διατάξεις της παρ. 1 του άρθρου 3, ή εφόσον το ωφελούμενο δεν βρίσκεται στις περιοχές που αναφέρονται στο άρθρο 4.

4. Με κοινή απόφαση των Υπουργών Περιβάλλοντος, Χωροταξίας και Δημόσιων Έργων και Δικαιοσύνης, που δημοσιεύεται στην Εφημερίδα της Κυβερνήσεως, ρυθμίζεται η διαδικασία για την ανάκληση των πράξεων που αναφέρονται στην παράγραφο 1, η διαδικασία για τη διαπίστωση της αυτοδίκαιης ακυρότητας των τίτλων και των πράξεων που αναφέρονται, αντιστοίχως, στις παραγράφους 2 και 3, ο τρόπος ενημέρωσης των δικαιούχων, η μεταγραφή των διαπιστωτικών για την ακυρότητα πράξεων και κάθε σχετική λεπτομέρεια για την εφαρμογή των προηγούμενων παραγράφων.

5. Κατ' εξαίρεση των διατάξεων του άρθρου 4 και της παρ. 4 του άρθρου 5 και εφόσον το ωφελούμενο ακίνητο είναι άρτιο, είτε κατά τον κανόνα είτε κατά την παρέκκλιση, επιτρέπεται η πραγματοποίηση Μ.Σ.Δ. σε κτίρια που ανεγέρθηκαν νόμιμα και στα οποία το αργότερο μέχρι 31.12.2001 είχε γίνει, κατά παράβαση της οικοδομικής άδειας, αλλαγή χρήσης χώρου και για το λόγο αυτόν υπέρβαση του Σ.Δ. του ακινήτου, εφόσον η έγκριση για την πραγματοποίηση εκδοθεί μέσα σε τρία έτη από την έναρξη ισχύος του νόμου αυτού.

Στην περίπτωση αυτή, πριν από την έκδοση της οικοδομικής άδειας για τη νομιμοποίηση απαιτείται να καταβληθούν τα πρόστιμα για την αυθαίρετη αλλαγή χρήσης, τα οποία για την εφαρμογή της παρούσας διάταξης ορίζονται σε ποσοστό 25% των καθοριζόμενων σύμφωνα με τις σχετικές διατάξεις. Οι διατάξεις των προηγούμενων εδαφίων εφαρμόζονται εφόσον: α) η νέα χρήση επιτρέπεται στην περιοχή και β) δεν έχουν προστεθεί ή δεν προστίθενται νέοι κλειστοί χώροι, οι δε υφιστάμενοι πληρούν τις ισχύουσες κτιριοδομικές διατάξεις ή αυτές που ίσχυαν κατά την κατασκευή των χώρων αυτών για τη νέα χρήση.

Για την εξασφάλιση θέσεων στάθμευσης που απαιτούνται λόγω της Μ.Σ.Δ., σύμφωνα με τις διατάξεις της παραγράφου αυτής, εφαρμόζονται οι διατάξεις του ν. 960/1979 (ΦΕΚ 194 Α') και του ν. 1221/1981 (ΦΕΚ 292 Α'), καθώς και των κανονιστικών πράξεων που έχουν εκδοθεί κατ' εξουσιοδότησή τους. Αν η αλλαγή χρήσης αφορά θέσεις στάθμευσης, οι καταργούμενες με τον τρόπο αυτόν αντικαθίστανται και οι τυχόν απαιτούμενες επιπλέον θέσεις εξασφαλίζονται στο ίδιο ακίνητο ή σε άλλο ακίνητο που βρίσκεται στην προβλεπόμενη από τις ανωτέρω διατάξεις απόσταση από το ωφελούμενο.

Με απόφαση του Υπουργού Περιβάλλοντος, Χωροταξίας και Δημόσιων Έργων καθορίζεται ο τρόπος, η ειδικότερη διαδικασία, τα δικαιολογητικά και οι λεπτομέρειες για την εφαρμογή αυτής της παραγράφου.

6. Ο δικαιούχος τίτλου Μ.Σ.Δ. που προέρχεται από κτίρια που αναφέρονται στο άρθρο 14 του ν. 1577/1985 (ΦΕΚ 210 Α') ή στην παρ. 7 του άρθρου 2 του ν. 880/1979 (ΦΕΚ 58 Α') μπορεί να επιλέξει ή την επαναφορά του συντελεστή δόμησης στο ακίνητο από το οποίο μεταφέρθηκε, εφόσον αυτό είναι εφικτό, ή την εξαγορά του τίτλου Μ.Σ.Δ. από το Δημόσιο.

Ο δικαιούχος τίτλου Μ.Σ.Δ. που εκδόθηκε, σύμφωνα με τις διατάξεις της παρ. 7 του άρθρου 8 του ν. 2052/1992 (ΦΕΚ 94 Α'), για την κατασκευή χώρων στάθμευσης, μπορεί να επιλέξει ή την υπαγωγή του στο καθεστώς χρηματικής επιχορήγησης των νόμων 1892/1990 (ΦΕΚ 101 Α'), 2601/1998 (ΦΕΚ 81 Α') και 2819/2000 (ΦΕΚ 84 Α') ή την εξαγορά του τίτλου Μ.Σ.Δ. από το Δημόσιο.

Με κοινή απόφαση των Υπουργών Περιβάλλοντος, Χωροταξίας και Δημόσιων Έργων και Οικονομίας και Οικονομικών καθορίζονται ο τρόπος επαναφοράς του συντελεστή στο ακίνητο, οι όροι και οι προϋποθέσεις υπαγωγής στο καθεστώς χρηματικής επιχορήγησης, καθώς και το ύψος της, η διαδικασία εξαγοράς του τίτλου μέσω του Ε.Τ.Ε.Ρ.Π.Σ., ο τρόπος υπολογισμού της αξίας του, ο τρόπος καταβολής και κάθε άλλη λεπτομέρεια.

#### ΚΕΦΑΛΑΙΟ Β'

#### ΡΥΘΜΙΣΕΙΣ ΑΛΛΩΝ ΘΕΜΑΤΩΝ ΑΡΜΟΔΙΟΤΗΤΑΣ ΥΠΟΥΡΓΕΙΟΥ ΠΕΡΙΒΑΛΛΟΝΤΟΣ, ΧΩΡΟΤΑΞΙΑΣ ΚΑΙ ΔΗΜΟΣΙΩΝ ΕΡΓΩΝ

##### Άρθρο 8

Τροποποιήσεις διατάξεων του ν. 1577/1985 (Γ.Ο.Κ.) και συμπλήρωση διατάξεων για την εκτός σχεδίου δόμηση

1. Το τρίτο και το τέταρτο εδάφιο της παρ. 4 του άρθρου 3 του ν. 1577/1985 (ΦΕΚ 210 Α'), η οποία έχει αριθμηθεί ως παρ. 4 με την παρ. 3 και τροποποιηθεί με την παρ. 4 του άρθρου 2 του ν. 2831/2000 (ΦΕΚ 140 Α'), αντικαθίστανται ως εξής:

"Ειδικά για τις πρωτοβάθμιες Ε.Π.Α.Ε. ορίζεται μία ανά νομό. Για τις νομαρχιακές αυτοδιοικήσεις Αττικής και Θεσσαλονίκης και τις ενιαίες νομαρχιακές αυτοδιοικήσεις Ροδόπης - Έβρου και Δράμας - Καβάλας - Ξάνθης, καθώς και τις νομαρχιακές αυτοδιοικήσεις Κυκλάδων, Δωδεκανήσου, Σάμου και Λέσβου μπορεί να συνιστώνται περισσότερες πρωτοβάθμιες Ε.Π.Α.Ε."

2. Στο πρώτο εδάφιο της παρ. 6 του άρθρου 4 του ν. 1577/1985 οι λέξεις "έως ένα έτος" αντικαθίστανται από τις λέξεις "έως δύο έτη".

3. Στην περίπτωση Β' της παρ. 1 του άρθρου 7 του ν. 1577/1985, όπως τροποποιήθηκε με την παρ. 3 του άρθρου 5 του ν. 2831/2000, προστίθεται εδάφιο ιστ' ως εξής:

"ιστ. Σε περίπτωση κατασκευής κτιρίων με εξωτερική τοιχοποιία από λιθοδομή πάχους πλέον ή ίσου των 0,50 μ., η καταλαμβανόμενη από την τοιχοποιία επιφάνεια."

4. Στο τέλος του δεύτερου εδαφίου της παρ. 3 του άρθρου 22 του ν. 1577/1985, όπως το εδάφιο αυτό τροποποιήθηκε με την παρ. 3 του άρθρου 19 του ν. 2831/2000, προστίθεται εδάφιο ως εξής:

"Απαγορεύεται η νομιμοποίηση της κατασκευής, αν κατά το χρόνο που ζητείται η νομιμοποίηση τα κτίσματα βρίσκονται μέσα στους χώρους που ορίζονται στην παρ. 2 του άρθρου 15 του ν. 1337/1983 ή σε περιοχές που ορίζονται στην υπουργική απόφαση, η οποία εκδίδεται κατ'εξουσιοδότηση της παρ. 3 του πιο πάνω άρθρου, ή τα κτί-

σματα συγκεντρώνουν τις οριζόμενες στην ίδια υπουργική απόφαση προϋποθέσεις."

5. Στο άρθρο 17 του ν. 1337/1983 (ΦΕΚ 33 Α') προστίθεται παρ. 14, ως εξής:

"14. Τα τρία τελευταία εδάφια της παρ. 1 του άρθρου 15, όπως προστέθηκαν με την παρ. 7 του άρθρου 8 του ν. 1512/1985 (ΦΕΚ 4 Α'), εφαρμόζονται και για τα αυθαίρετα του παρόντος άρθρου."

6. Στο τρίτο εδάφιο της παρ. 1 του άρθρου 3 του ν. 1577/1985, όπως τροποποιήθηκε και ισχύει, οι λέξεις "με την παράγραφο 3" αντικαθίστανται με τις λέξεις "με την παράγραφο 4".

7. Μετά την περίπτωση (β) της παρ. 2 του άρθρου 2 του από 24/31.5.1985 προεδρικού διατάγματος (ΦΕΚ 270 Δ') προστίθεται περίπτωση (γ) ως εξής:

"γ. Κτηνοτροφικά στέγαστρα με σκελετό θερμοκηπίου ή κινητά κτηνοτροφικά στέγαστρα, των οποίων οι τύποι έχουν την έγκριση του Κέντρου Ελέγχου Γεωργικών Κατασκευών ή άλλου φορέα που ορίζεται από το Υπουργείο Γεωργίας, κατασκευάζονται με ποσοστό κάλυψης 40% της επιφάνειας του γηπέδου, σε απόσταση από τα όριά του τουλάχιστον 4,00 μ. ή σε απόσταση από τα όρια μικρότερη από 4 μέτρα και πάντως όχι μικρότερη από 2,5 μέτρα, εφόσον η μικρότερη αυτή απόσταση εγκριθεί κατά την έκδοση της άδειας για την ίδρυση της μονάδας και με μέγιστο ύψος 4,50 μ.. Για την ανωτέρω κατασκευή ή εγκατάσταση δεν απαιτείται οικοδομική άδεια, αλλά προηγούμενη έγκριση της αρμόδιας Πολεοδομίας, που εκδίδεται ύστερα από την άδεια ίδρυσης της κτηνοτροφικής μονάδας και ύστερα από την έγκριση των περιβαλλοντικών όρων. Με κοινή απόφαση των Υπουργών Περιβάλλοντος, Χωροταξίας και Δημόσιων Έργων και Γεωργίας καθορίζονται οι ειδικότερες προϋποθέσεις, οι όροι, τα δικαιολογητικά και κάθε σχετική λεπτομέρεια για την έκδοση της έγκρισης κατασκευής και εγκατάστασης κτηνοτροφικών στεγαστρων."

8. Με απόφαση του Υπουργού Περιβάλλοντος, Χωροταξίας και Δημόσιων Έργων, που εκδίδεται ύστερα από αίτηση της εταιρείας ΕΛΠΕΤ - ΒΑΛΚΑΝΙΚΗ Α.Ε. και γνώμη του Κεντρικού Συμβουλίου Χωροταξίας, Οικισμού και Περιβάλλοντος, επιτρέπεται στην πιο πάνω εταιρία να κατασκευάζει τα αναγκαία για τη λειτουργία του πετρελαιογού Θεσσαλονίκης - Σκοπίων, βανοστάσια με τους εξής όρους δόμησης, κατά παρέκκλιση των διατάξεων του άρθρου 1 του π.δ/τος της 24.5/31.5.1985 (ΦΕΚ 270 Δ):

1. Το ελάχιστο εμβαδό γηπέδου ορίζεται σε 150 τ.μ..

2. Το μέγιστο ποσοστό κάλυψης του γηπέδου ορίζεται σε 30% της επιφάνειάς του.

3. Ο μέγιστος συντελεστής δόμησης του γηπέδου ορίζεται σε 0,3.

4. Ο μέγιστος συντελεστής κατ' όγκον εκμετάλλευσης του κτιρίου που θα ανεγερθεί ορίζεται σε 2.

5. Οι αποστάσεις του κτιρίου από τα όρια του γηπέδου ορίζονται σε 2 μέτρα τουλάχιστον.

6. Το μέγιστο ύψος του κτιρίου ορίζεται σε 3,50 μέτρα.

##### Άρθρο 9

Τροποποιήσεις του ν. 2508/1997, πολεοδομικές ρυθμίσεις και τροποποιήσεις διατάξεων χρήσεων γης

1. Στο τέλος της παρ. 11 του άρθρου 4 του ν. 2508/1997 (ΦΕΚ 124 Α') προστίθεται εδάφιο ως εξής:

"Επίσης σύμφωνα με τις προϋποθέσεις διατάξεις επιτρέπεται η τροποποίηση ή αναθεώρηση εγκεκριμένων

Γ.Π.Σ. χωρίς επέκταση των ορίων τους, εφόσον συντρέχουν οι λόγοι που αναφέρονται στην παράγραφο 7 του παρόντος άρθρου."

2.α. Στην παράγραφο 1 του άρθρου 24 του ν. 2508/1997 μετά τη λέξη "Σ.Χ.Ο.Ο.Α.Π." προστίθενται τα εξής:

"ή στα όρια Γ.Π.Σ. και Ζ.Ο.Ε. εγκεκριμένων σύμφωνα με τις διατάξεις των άρθρων 3 και 29 του ν. 1337/1983."

β. Στο πρώτο εδάφιο της παραγράφου 3 του ίδιου άρθρου αντικαθίστανται οι λέξεις: "του κατά τα ανωτέρω Γ.Π.Σ. ή Σ.Χ.Ο.Ο.Α.Π." με τις λέξεις: "των κατά την παράγραφο 1 του άρθρου αυτού σχεδίων".

γ. Στο πρώτο εδάφιο της παραγράφου 6 του ίδιου άρθρου αντικαθίστανται οι λέξεις "Γ.Π.Σ. ή Σ.Χ.Ο.Ο.Α.Π." με τη λέξη "σχεδίων".

δ. Το δεύτερο εδάφιο της παρ. 13 του ίδιου άρθρου αντικαθίσταται ως εξής:

"Η ολοκλήρωση των έργων αυτών πιστοποιείται με απόφαση του Υπουργού Περιβάλλοντος, Χωροταξίας και Δημόσιων Έργων, μετά από εισήγηση της αρμόδιας διευθύνσεως για την έγκριση της πολεοδομικής μελέτης και έκθεση επιτροπής τεχνικών υπαλλήλων που συγκροτείται με απόφαση του οικείου νομάρχη, οι οποίες αναφέρονται υποχρεωτικά στο σχετικό συμβόλαιο μεταβίβασης."

ε. Στο τέλος της παραγράφου 16 του ίδιου άρθρου, όπως αυτή ισχύει μετά την τροποποίηση και συμπλήρωσή της με τις παραγράφους 2 και 3 του άρθρου 19 του ν. 2742/1999 (ΦΕΚ 207 Α'), προστίθεται εδάφιο ως εξής:

"Εκκρεμείς περιπτώσεις πολεοδόμησης εκτάσεων με τις διατάξεις του άρθρου 29 του ν. 1947/1991, για τις οποίες έχει υποβληθεί φάκελος με τα δικαιολογητικά για την έκδοση απόφασης Οικιστικής Καταλληλότητας της έκτασης ή έχει εκδοθεί η απόφαση αυτή και για οποιονδήποτε λόγο δεν προωθήθηκε ή δεν εγκρίθηκε η πολεοδομική μελέτη της έκτασης, δύναται να υπαχθούν στις διατάξεις του παρόντος άρθρου, πλην αυτών που αφορούν στην επιφάνεια της έκτασης και στον υπολογισμό της ειδικής χρηματικής εισφοράς, θέματα για τις οποίες εφαρμόζονται οι προϊσχύουσες διατάξεις."

3. Η παρ. 6 του άρθρου 25 του ν. 2508/1997 αντικαθίσταται ως εξής:

"6. Οι διατάξεις του άρθρου 14 του ν.δ. 17.7/16.8.1923 έχουν εφαρμογή: α) σε συγκροτημένους οικισμούς προϋφιστάμενους του ν.δ/τος της 17.7.1923 που στερούνται εγκεκριμένου ρυμοτομικού σχεδίου, β) σε ρυμοτομικά σχέδια εγκεκριμένα με τις διατάξεις του ν.δ. 17.7/16.8.1923 ή με τις προγενέστερες του ν.δ/τος αυτού διατάξεις, γ) σε ρυμοτομικά σχέδια διανομών για αστική αποκατάσταση δικαιούχων του Υπουργείου Γεωργίας, τα οποία έχουν κυρωθεί κατά τις διατάξεις της εποικιστικής νομοθεσίας, πριν από τη δημοσίευση του ν. 1337/1983, δ) σε ρυμοτομικά σχέδια του άρθρου 37 του ν. 1337/1983, ε) και σε ρυμοτομικά σχέδια εκτάσεων οικοδομικών συνεταιρισμών, τα οποία έχουν ενσωματωθεί σε ευρύτερες περιοχές με ρυμοτομικό σχέδιο εγκεκριμένο πριν από την έναρξη ισχύος του ν. 1337/1983 (ΦΕΚ 33 Α').

Ως όριο του οικισμού για τον υπολογισμό της ζώνης λαμβάνεται το όριο του οικισμού του προϋφιστάμενου του ν.δ/τος 17.7.1923 ή το όριο του εγκεκριμένου ρυμοτομικού σχεδίου. Σε περίπτωση που η ζώνη επικαλύπτεται κατά τμήμα της με επέκταση ρυμοτομικού σχεδίου κατά τις διατάξεις του ν. 1337/1983 ή με οικισμό οριοθετημένο κατ' εφαρμογή του από 24.4/3.5.1985 π.δ/τος (ΦΕΚ 181

Δ'), οι διατάξεις του άρθρου 14 του ν.δ. 17.7/16.8.1923 έχουν εφαρμογή μόνο στο υπόλοιπο τμήμα της ζώνης."

4. Η οριστική διανομή κληροτεμαχίων στη θέση "Μπάλα" του κτήματος "Σταμάτα", που εγκρίθηκε με την αριθμ. 127357/15.11.1934 απόφαση του Υπουργού Γεωργίας (ΦΕΚ 164 Β'/11.12.1934) στο τμήμα αυτής που βρίσκεται ο οικισμός Ροδόπολη της κοινότητας Ροδόπολης Αττικής, όπως φαίνεται στο συνδημοσιευόμενο διάγραμμα κλίμακας 1: 2000, που θεωρήθηκε από τον Προϊστάμενο της Διεύθυνσης Τοπογραφικών Εφαρμογών του Υπουργείου Περιβάλλοντος, Χωροταξίας και Δημόσιων Έργων, θεωρείται εγκεκριμένο ρυμοτομικό σχέδιο αγροτικού οικισμού.

- Στο πρόσωπο των οικοπέδων οικοδομημένων και μη που βρίσκονται στην περιοχή του παραπάνω ρυμοτομικού σχεδίου επιβάλλεται προκήπιο πλάτους έξι (6,00) μέτρων, όπως φαίνεται στο ίδιο ως άνω διάγραμμα.

- Στο όριο των οικοπέδων προς το εξωτερικό όριο του ρυμοτομικού σχεδίου διανομής και προς το τεμάχιο 370 (α και β) επιβάλλεται υποχρεωτικός ακάλυπτος χώρος πλάτους τεσσάρων (4,00) μέτρων και δέκα (10,00) μέτρων αντίστοιχα.

- Τα ελάχιστα όρια εμβαδού και προσώπου, καθώς και οι λοιποί όροι και περιορισμοί δόμησης των οικοπέδων ορίζονται ως εξής:

Ελάχιστο πρόσωπο: δεκατέσσερα (14,00) μέτρα.

Ελάχιστο εμβαδόν: τετρακόσια (400,00) τετρ. μέτρα.

Ως πρόσωπο των οικοπέδων δύναται να θεωρηθεί και το όριο της ιδιοκτησίας σε κοινής χρήσεως χώρο που δημιουργήθηκε μετά από διαπλάτυνση οδού του ρυμοτομικού σχεδίου, με την προϋπόθεση ρητής παραίτησης, με συμβολαιογραφική πράξη, από κυριότητα, νομή και κατοχή του χώρου αυτού.

- Απαγορεύεται η κατάμηση οικοπέδων με εμβαδόν μικρότερο των οκτακοσίων (800,00) τετρ. μέτρων και με πρόσωπο μικρότερο των είκοσι (20,00) μέτρων.

- Μέγιστο ποσοστό κάλυψης των οικοπέδων: σαράντα τοις εκατό (40%) της επιφάνειάς τους.

- Συντελεστής δόμησης: εβδομήντα εκατοστά (0,70).

- Μέγιστο επιτρεπόμενο ύψος κτιρίων: επτά και μισό (7,50) μέτρα.

- Επιβάλλεται η κατασκευή στέγης μέγιστου ύψους ενός και μισού (1,5) μέτρου και κλίσης μέχρι 35%.

- Η απόσταση Δ της παρ. 1 του άρθρου 9 του ν. 1577/1985, όπως ισχύει, ορίζεται σε δύο και μισό (2,50) μέτρα.

- Στους οικοδομήσιμους χώρους επιτρέπεται η χρήση αμιγούς κατοικίας, με εξαίρεση τα οικοδομικά τετράγωνα εκατέρωθεν της οδού 25ης Μαρτίου, όπως αυτά εμφανίζονται στο διάγραμμα που συνοδεύει την παρούσα διάταξη, στα οποία επιτρέπεται η χρήση γενικής κατοικίας, όπως προσδιορίζεται από το άρθρο 3 του από 23.2.1987 π.δ/τος (ΦΕΚ 166 Δ'), εκτός από πρατήρια βενζίνης και συνεργεία επισκευής αυτοκινήτων και μοτοσικλετών.

Το τεμάχιο με αρ. 106 καθορίζεται ως χώρος ανέγερσης κτιρίων εκπαίδευσης. Για τα συγκεκριμένα κτίρια το μέγιστο επιτρεπόμενο ύψος προσαυξάνεται κατά τρία και πενήντα (3,50) μέτρα και το ύψος της στέγης κατά μισό (0,50) μέτρο.

Επιτρέπεται η αποπεράτωση οικοδομών που ανεγείρονται σύμφωνα με οικοδομική άδεια που δεν ανακλήθηκε ή ακυρώθηκε μόνο κατά το τμήμα του κτιρίου που έχει περατωθεί ο φέρων οργανισμός μέχρι τη δημοσίευση του παρόντος νόμου.

Οι παραπάνω ρυθμίσεις δεν εφαρμόζονται στην περιοχή που εντάχθηκε στο ρυμοτομικό σχέδιο Ν. Αιολίδας, με το από 23.5.1962 β.δ/γμα (ΦΕΚ 70 Δ'/8.6.1962).

Οι ρυθμίσεις της παραγράφου αυτής μπορεί να τροποποιούνται με προεδρικό διάταγμα.

5. α) Στο δεύτερο εδάφιο της παρ. 2 του άρθρου 2 του ν. 2730/1999 (ΦΕΚ 130 Α') πριν από τις λέξεις "στην αφετηρία του Μαραθωνίου δρόμου στο Μαραθώνα Αττικής," προστίθενται οι λέξεις "στις εγκαταστάσεις του υφιστάμενου Σταδίου και".

β) Οι εγκαταστάσεις του υφιστάμενου Σταδίου και η αφετηρία του Μαραθωνίου δρόμου για την εφαρμογή της παρ. 2 του άρθρου 2 του ν. 2730/1999, όπως συμπληρώθηκε με το προηγούμενο εδάφιο, απεικονίζονται σε διάγραμμα κλίμακας 1: 25.000, που θεωρήθηκε από την Προϊσταμένη του Οργανισμού Αθήνας και του οποίου αντίτυπο σε φωτοσμίκρυνση δημοσιεύεται με το νόμο αυτόν στην Εφημερίδα της Κυβερνήσεως.

6. α. Στις περιπτώσεις διανοίξεως - διαπλατύνσεων - βελτιώσεων οδών που διέρχονται εντός ή στα όρια πολεοδομικών σχεδίων που έχουν εγκριθεί με τις διατάξεις του ν. 1337/1983 επιτρέπεται η εξασφάλιση, ύστερα από επίσηυση του Δημοσίου, των αναγκαίων ακινήτων με τη διαδικασία που προβλέπεται από τις διατάξεις του άρθρου 5 του ν. 653/1977 (ΦΕΚ 214 Α').

β. Για την κατά περίπτωση εφαρμογή της παραπάνω παραγράφου απαιτείται η έκδοση απόφασης του Υπουργού Περιβάλλοντος, Χωροταξίας και Δημόσιων Έργων, που δημοσιεύεται στην Εφημερίδα της Κυβερνήσεως και κοινοποιείται στην αρμόδια υπηρεσία για τη σύνταξη της πράξης εφαρμογής.

γ. Οι πράξεις αναλογισμού (κτηματολογικός πίνακας και κτηματολογικό διάγραμμα), που συντάσσονται σε εκτέλεση της περίπτωσης α', κοινοποιούνται με απόδειξη εντός δεκαπέντε (15) ημερών από την έκδοσή τους στους εμπλεκόμενους φορείς που έχουν την ευθύνη της εποπτείας και επίβλεψης των πράξεων εφαρμογής που συντάσσονται ή πρόκειται να συνταχθούν.

δ. Κατά τον υπολογισμό των υποχρεώσεων και οφειλών, σύμφωνα με τις διατάξεις του ν. 1337/1983, των ιδιοκτησιών που συμμετέχουν στις συντασσόμενες κατά τα ανωτέρω πράξεις αναλογισμού, εφαρμόζεται αναλόγως το άρθρο 7 του από 26.5/14.6.1993 π.δ/τος (ΦΕΚ 648 Δ').

Ως εμβαδόν ιδιοκτησίας για τον υπολογισμό της εισφοράς σε γη των ιδιοκτησιών αυτών, σύμφωνα με το άρθρο 8 του ν. 1337/1983, όπως ισχύει, λαμβάνεται το εμβαδόν που απομένει μετά την απαλλοτρίωση που υφίσταται η ιδιοκτησία σύμφωνα με την κατά την παρ. 2 του παρόντος υπουργική απόφαση.

ε. Στην περίπτωση που η πράξη εφαρμογής έχει κυρωθεί, ως ιδιοκτησία νοείται εκείνη που προέκυψε από την πράξη εφαρμογής. Η υποχρέωση των παρόδων ιδιοκτησιών θεωρείται ότι εξαντλήθηκε με την κυρωθείσα πράξη εφαρμογής, η δε οφειλόμενη αποζημίωση λόγω ρυμοτομίας καταβάλλεται από το Δημόσιο.

7. Στο τέλος της υποπαρ. 2. Ζώνη Β, της παρ. ΙΙ. Καθορισμός ορίων ζωνών, του άρθρου 21 του ν. 2742/1999 (ΦΕΚ 207 Α') προστίθεται εδάφιο ως εξής:

"Στην έκταση κυριότητας της Γενικής Γραμματείας Αθλητισμού που βρίσκεται στην περιοχή Ριμινίτικα του Δήμου Αγίας Βαρβάρας επιτρέπεται η κατασκευή Δημοτικού Σταδίου μετά από έγκριση της αρμόδιας υπηρεσίας της Γ.Γ.Α., χωρίς άλλες προϋποθέσεις."

Άρθρο 10

1. Το άρθρο 29 του ν. 2831/2000 (ΦΕΚ 140 Α') αντικαθίσταται ως εξής:

" Άρθρο 29

Άσκηση αρμοδιοτήτων πολεοδομικού σχεδιασμού

1. Με απόφαση του οικείου νομάρχη και με την επιφύλαξη των διατάξεων των παραγράφων 2 και 3 γίνονται οι ακόλουθες πολεοδομικές ρυθμίσεις:

α) Η έγκριση και τροποποίηση ρυμοτομικών σχεδίων, καθώς και ο καθορισμός όρων και περιορισμών δόμησης σε αγροτικούς οικισμούς, σύμφωνα με το άρθρο 38 του ν. 1337/1983 (ΦΕΚ 33 Α').

β) Η τροποποίηση, σύμφωνα με την ισχύουσα νομοθεσία, εγκεκριμένων σχεδίων πόλεων και οικισμών και ο καθορισμός και η τροποποίηση όρων και περιορισμών δόμησης σε αυτά, καθώς και η έγκριση πολεοδομικής μελέτης ανάπλασης και αναμόρφωσης κατά τις διατάξεις των άρθρων 11 και 15 παρ. 4 του ν. 2508/1997 (ΦΕΚ 124 Α').

Αρμόδιο Συμβούλιο να γνωμοδοτεί για τις ρυθμίσεις των εδαφίων α' και β' είναι το Συμβούλιο Χωροταξίας, Οικισμού και Περιβάλλοντος του οικείου νομού.

2. Με απόφαση του οικείου Γενικού Γραμματέα Περιφέρειας και με την επιφύλαξη των διατάξεων της επόμενης παραγράφου γίνονται οι ακόλουθες πολεοδομικές ρυθμίσεις:

α) Η τροποποίηση, σύμφωνα με την ισχύουσα νομοθεσία, εγκεκριμένων σχεδίων πόλεων και οικισμών και ο καθορισμός και η τροποποίηση όρων και περιορισμών δόμησης σε αυτά, στις παράκτιες περιοχές και σε βάθος δύο Ο.Τ. από την ακτή, εφόσον αυτά βρίσκονται σε απόσταση 500 μ. από αυτή.

β) Ο καθορισμός των ορίων και των όρων και περιορισμών δόμησης οικισμών μέχρι 2.000 κατοίκους σε εφαρμογή του από 24.4.1985 π.δ/τος "Τρόπος καθορισμού ορίων οικισμών της χώρας μέχρι 2.000 κατοίκους, κατηγορίες αυτών, καθορισμός όρων και περιορισμών δόμησης" (ΦΕΚ 181 Δ') και η έγκριση πολεοδομικών μελετών των οικισμών αυτών, σε εφαρμογή του από 20.8.1985 π.δ/τος "Πολεοδόμηση και επέκταση οικισμών της χώρας μέχρι 2.000 κατοίκους και τροποποίηση του από 24.4.1985 π.δ/τος" (ΦΕΚ 414 Δ').

γ) Η έγκριση πολεοδομικών μελετών σε εφαρμογή του άρθρου 7 του ν. 2508/1997.

δ) Οι ρυθμίσεις που αναφέρονται στο άρθρο 26 του ν. 1337/1983, όπως ισχύει, στις περιπτώσεις εκτέλεσης επειγόντων στεγαστικών προγραμμάτων "(Ο.Ε.Κ. κ.λπ.)" και καθορισμού χώρων ανέγερσης κτιρίων δημόσιων και δημοτικών σκοπών και γενικά κτιρίων κοινής ωφέλειας και εφόσον οι συγκεκριμένες χρήσεις δεν έρχονται σε αντίθεση με τις κατευθύνσεις εγκεκριμένου Γ.Π.Σ. ή Σ.Χ.Ο.Ο.Α.Π. ή άλλου σχεδίου χρήσεων γης.

ε) Η έγκριση για τις παρεκκλίσεις της παρ. 16 του άρθρου 27 του ν. 2831/2000 (ΦΕΚ 140 Α'), για τις περιπτώσεις της παρούσας και της προηγούμενης παραγράφου.

Αρμόδιο Συμβούλιο να γνωμοδοτεί για τις ως άνω ρυθμίσεις είναι το οικείο Περιφερειακό Συμβούλιο Χωροταξίας, Οικισμού και Περιβάλλοντος.

3. Με απόφαση του Υπουργού Περιβάλλοντος Χωροταξίας και Δημόσιων Έργων γίνονται οι ακόλουθες πολεοδομικές ρυθμίσεις:

α) Η τροποποίηση, σύμφωνα με την ισχύουσα νομοθεσία, εγκεκριμένων σχεδίων πόλεων και οικισμών, καθώς

και ο καθορισμός και η τροποποίηση όρων και περιορισμών δόμησης σε αυτά, στις εξής περιπτώσεις:

αα. εκατέρωθεν των οδικών αξόνων που καθορίζονται με αποφάσεις του Υπουργού Περιβάλλοντος, Χωροταξίας και Δημόσιων Έργων στους Νομούς Αττικής και Θεσσαλονίκης, κατ' εφαρμογή του άρθρου 99 παρ. 4 του ν. 1892/1990 (ΦΕΚ 101 Α'), όπως ισχύει,

ββ. σε περιοχές ιδιαίτερου φυσικού κάλλους, σε κηρυγμένους αρχαιολογικούς χώρους, σε δάση ή δασικές εκτάσεις, σε περιοχές που προστατεύονται σύμφωνα με τα άρθρα 18 και 19 του ν. 1650/1986 ή βάσει διεθνών συνθηκών.

β) Ο καθορισμός των ορίων και των όρων και περιορισμών δόμησης, σύμφωνα με τις διατάξεις του από 24.4.1985 π.δ/τος (ΦΕΚ 181 Δ'), καθώς και η έγκριση πολεοδομικών μελετών, σύμφωνα με τις διατάξεις των από 20.8.1985 (ΦΕΚ 414 Δ') και 2.4.1985 (ΦΕΚ 225 Δ') π.δ/των, οικισμών παραλιακών, όπως ορίζονται στο άρθρο 2 παρ. 1 του από 24.4.1985 π.δ/τος, ή οικισμών των οποίων τα όρια ή η περιοχή στην οποία αφορά η πολεοδομική μελέτη εμπίπτουν σε ζώνη 500 μ. από την ακτή ή οικισμών που ευρίσκονται σε περιοχές ιδιαίτερου φυσικού κάλλους ή σε κηρυγμένους αρχαιολογικούς χώρους ή σε δάση ή σε δασικές εκτάσεις ή σε περιοχές που προστατεύονται σύμφωνα με τα άρθρα 18 και 19 του ν. 1650/1986 (ΦΕΚ 160 Α') ή βάσει διεθνών συνθηκών.

γ) Η έγκριση πολεοδομικών μελετών στις περιπτώσεις:

αα. πολεοδόμησης περιοχών που εμπίπτουν έστω και μερικά σε ζώνη 500 μ. από την ακτή ή ευρίσκονται σε περιοχές ιδιαίτερου φυσικού κάλλους ή σε κηρυγμένους αρχαιολογικούς χώρους ή σε δάση ή δασικές εκτάσεις ή σε περιοχές που προστατεύονται σύμφωνα με τα άρθρα 18 και 19 του ν. 1650/1986 (ΦΕΚ 160 Α'),

ββ. αξιόλογων οικισμών κατά τις διατάξεις του από 24.4.1985 π.δ/τος (ΦΕΚ 181 Δ').

δ) Οι ρυθμίσεις του άρθρου 26 του ν. 1337/1983, όπως ισχύει, σε κηρυγμένους αρχαιολογικούς χώρους, δάση ή δασικές εκτάσεις, περιοχές που προστατεύονται σύμφωνα με τα άρθρα 18 και 19 του ν. 1650/1986 ή βάσει διεθνών συνθηκών, καθώς και σε περιοχές που βρίσκονται σε απόσταση μικρότερη των 500 μ. από την ακτή. Οι ρυθμίσεις αυτές πρέπει να είναι σύμφωνες με τις κατευθύνσεις των πλαισίων χωροταξικού και πολεοδομικού σχεδιασμού, σύμφωνα με τις αντίστοιχες διατάξεις των νόμων 2742/1999 και 2508/1997.

4. Όπου στις προηγούμενες παραγράφους προβλέπεται τροποποίηση εγκεκριμένων σχεδίων πόλεων και οικισμών, οι σχετικές πολεοδομικές ρυθμίσεις πρέπει:

α) να μην επιφέρουν μείωση της συνολικής επιφάνειας κοινόχρηστων χώρων ούτε των αναγκαίων κοινωφελών χώρων σύμφωνα με τα γενικά πλαίσια χρήσεων γης (Γ.Π.Σ., Σ.Χ.Ο.Ο.Α.Π.). Επιτρέπεται η μείωση όταν η τροποποίηση γίνεται λόγω άρσης αναγκαστικής απαλλοτρίωσης, η οποία γίνεται σε συμμόρφωση αποφάσεων των αρμόδιων Δικαστηρίων, με τις οποίες ακυρώνεται η άρνηση της διοίκησης να άρει την απαλλοτρίωση.

β) να μην επιφέρουν αύξηση του ισχύοντος συντελεστή δόμησης ούτε αλλαγή των γενικών κατηγοριών χρήσεων της περιοχής, σύμφωνα με τις διατάξεις του από 23.2.1987 π.δ/τος (ΦΕΚ 166 Δ'), δυσμενέστερη για το φυσικό και δομημένο περιβάλλον και

γ) να μην είναι αντίθετες με τις διατάξεις και κατευθύνσεις των εγκεκριμένων Γ.Π.Σ. και Σ.Χ.Ο.Ο.Α.Π..

5. Κάθε διάταξη ως προς τις ως άνω αρμοδιότητες πολεοδομικών ρυθμίσεων που έρχεται σε αντίθεση με τα οριζόμενα στο άρθρο αυτό καταργείται. Επίσης καταργείται κάθε διάταξη με την οποία μεταβιβάστηκαν αρμοδιότητες πολεοδομικών ρυθμίσεων στους νομάρχες και σε δημοτικό ή κοινοτικό συμβούλιο.

6. Δεν απαιτείται εκ νέου η τήρηση της διαδικασίας της παρ. 1 του άρθρου 3 του π.δ/τος της 17.7.1923, για την έγκριση ή τροποποίηση ρυμοτομικών σχεδίων που έγιναν με αποφάσεις νομαρχών ή δημοτικών συμβουλίων, οι οποίες έχουν ακυρωθεί επειδή εκδόθηκαν αναρμοδίως ή κατά των οποίων έχουν ασκηθεί ένδικα μέσα. Στην περίπτωση αυτή αρκεί η επικαιροποίηση της γνωμοδότησης του αρμόδιου δημοτικού ή κοινοτικού συμβουλίου."

2. α) Στο άρθρο 21 του ν. 2508/1997 προστίθεται παράγραφος 6 ως εξής:

"6. Οι δήμοι και οι κοινότητες δύνανται, για την εκπόνηση και μόνο πολεοδομικών μελετών και μελετών πράξεων εφαρμογής περιοχών που προβλέπεται να πολεοδομηθούν από εγκεκριμένα Γενικά Πολεοδομικά Σχέδια, Σχέδια Χωρικής και Οικιστικής Οργάνωσης Ανοικτής Πόλης ή Ζώνες Οικιστικού Ελέγχου, να βεβαιώνουν και να εισπράττουν χρηματικές προκαταβολές από τους ιδιοκτήτες των περιοχών που πρόκειται να ενταχθούν σε ρυμοτομικό σχέδιο. Οι προκαταβολές αυτές για κάθε ιδιοκτησία υπολογίζονται κατ' αναλογία της επιφάνειας της ιδιοκτησίας προς την επιφάνεια της συνολικά πολεοδομούμενης έκτασης, ανέρχονται σε ποσοστό 10% επί της προεκτιμώμενης εισφοράς σε χρήμα, σύμφωνα με τις διατάξεις του παρόντος άρθρου, εγγράφονται σε ειδικό κωδικό των προϋπολογισμών των δήμων και κοινοτήτων και διατίθενται αποκλειστικά για τη χρηματοδότηση των μελετών που απαιτούνται μέχρι και την ολοκλήρωση της έκδοσης της αντίστοιχης διοικητικής πράξης έγκρισης του ρυμοτομικού σχεδίου και την κύρωση της πράξης εφαρμογής του από τον αρμόδιο φορέα. Οι χρηματικές προκαταβολές συμψηφίζονται με την οφειλόμενη εισφορά σε χρήμα, όπως αυτή προκύπτει σύμφωνα με τις κείμενες διατάξεις, για κάθε ιδιοκτησία με την ένταξή της σε ρυμοτομικό σχέδιο.

Με κοινή απόφαση των Υπουργών Περιβάλλοντος, Χωροταξίας και Δημόσιων Έργων, Εσωτερικών, Δημόσιας Διοίκησης και Αποκέντρωσης και Οικονομίας και Οικονομικών καθορίζονται οι ειδικότερες προϋποθέσεις, οι όροι, η διαδικασία και κάθε απαραίτητη λεπτομέρεια για την εφαρμογή της παρούσας διάταξης."

β) Στο τέλος του πέμπτου εδαφίου της παρ. 3 του άρθρου 9 του ν. 1337/1983, όπως αυτή τροποποιήθηκε και ισχύει, προστίθενται οι λέξεις: "καθώς και για την εκπόνηση πολεοδομικών μελετών και μελετών πράξεων εφαρμογής".

3. α) Στο τέλος της περ. 1 της παρ. Α του άρθρου 2 του από 27.2.1998 π.δ/τος (ΦΕΚ 125 Δ') προστίθεται εδάφιο ως εξής:

"- Εγκαταστάσεις Θεματικού Πάρκου, που μπορεί να είναι μόνιμες ή και προσωρινές και λειτουργούν ως χώροι αναψυχής και ανάδειξης θεματικών ενοτήτων πολιτιστικού, ιστορικού ή συναφούς χαρακτήρα."

β) Στο τέλος της περ. 3 της παρ. Α του άρθρου 2 του από 27.2.1998 π.δ/τος προστίθενται εδάφια ως εξής:

"Για το Θεματικό Πάρκο ορίζεται Συντελεστής Δόμησης 0,08.

Με απόφαση του Υπουργού Περιβάλλοντος, Χωροτα-



ξίας και Δημόσιων Έργων, που εκδίδεται μετά από γνώμη της Εκτελεστικής Επιτροπής του Οργανισμού Αθήνας, ορίζεται η ειδικότερη περιοχή εντός της περιοχής των τουριστικών εγκαταστάσεων του Ε.Ο.Τ., στην οποία αναπτύσσονται οι εγκαταστάσεις του Θεματικού Πάρκου, εγκρίνεται το σχέδιο γενικής διάταξης και οι ειδικότεροι όροι και περιορισμοί δόμησης για τις κατασκευές του Θεματικού Πάρκου."

γ) Με απόφαση του Υπουργού Ανάπτυξης, που δημοσιεύεται στην Εφημερίδα της Κυβερνήσεως, καθορίζονται οι όροι, οι προϋποθέσεις και η διαδικασία χορήγησης άδειας λειτουργίας Θεματικού Πάρκου, καθώς και κάθε άλλη αναγκαία ρύθμιση για τη λειτουργία του.

δ) Στην παρ. 1 του άρθρου 23 του ν. 2941/2001 (ΦΕΚ 201 Α') προστίθεται εδάφιο ως εξής:

"Με απόφαση του Υπουργού Περιβάλλοντος, Χωροταξίας και Δημόσιων Έργων, που εκδίδεται ύστερα από πρόταση της Εκτελεστικής Επιτροπής του Οργανισμού Ρυθμιστικού Σχεδίου και Προστασίας Περιβάλλοντος Αθήνας, ορίζονται οι χρήσεις γης και οι όροι και περιορισμοί δόμησης στο ανωτέρω Τουριστικό Κτήμα. Οι χρήσεις που ορίζονται είναι από αυτές που προβλέπονται στο άρθρο 8 του π. δ/τος της 23.2/6.3.1987 (ΦΕΚ 166 Δ'), όπως ισχύει. Τα υφιστάμενα, μέχρι την έναρξη ισχύος της παρούσας διάταξης, κτίρια θεωρούνται νόμιμα. Για τη νομιμότητά τους εκδίδεται διαπιστωτική απόφαση των Υπουργών Περιβάλλοντος, Χωροταξίας και Δημόσιων Έργων και Ανάπτυξης."

#### Άρθρο 11

Κωδικοποίηση της περιβαλλοντικής, χωροταξικής και πολεοδομικής νομοθεσίας και της νομοθεσίας για τα δημόσια έργα. Οργάνωση Υπηρεσιών Οργανισμών Αθήνας και Θεσσαλονίκης και του Οργανισμού Κτηματολογίου και Χαρτογραφίσεων Ελλάδος

1. α) Στο πρώτο εδάφιο της παρ. 1 του άρθρου 26 του ν. 2508/1997 (ΦΕΚ 124 Α') μετά τις λέξεις "σύνταξη κώδικα" προστίθεται η λέξη "περιβάλλοντος".

β) Στην παρ. 3 του άρθρου 26 του ν. 2508/1997, πριν από τις λέξεις "τα ρυθμιστικά σχέδια" προστίθενται οι λέξεις "την προστασία του περιβάλλοντος".

γ) Η παρ. 4 του άρθρου 26 του ν. 2508/1997 αντικαθίσταται από τις ακόλουθες παραγράφους:

"4. Με απόφαση των Υπουργών Δικαιοσύνης, Οικονομίας και Οικονομικών και Περιβάλλοντος, Χωροταξίας και Δημόσιων Έργων μπορεί να συσταθεί στη Γενική Γραμματεία Δημόσιων Έργων του Υπουργείου Περιβάλλοντος, Χωροταξίας και Δημόσιων Έργων ειδική νομοπαρασκευαστική επιτροπή για τη σύνταξη Κώδικα Δημόσιων Έργων. Ο Κώδικας θα περιλαμβάνει τις ισχύουσες διατάξεις των νόμων και των κανονιστικών πράξεων που αφορούν τη μελέτη, την κατασκευή και τη συντήρηση των δημόσιων έργων. Για τη συγκρότηση της Επιτροπής, τη σύνταξη του Κώδικα και την αποζημίωση των μελών της Επιτροπής εφαρμόζονται οι διατάξεις των παραγράφων 1 και 2 και το δεύτερο και τρίτο εδάφιο της παραγράφου 3.

5. Με απόφαση του Υπουργού Περιβάλλοντος, Χωροταξίας και Δημόσιων Έργων και μετά από εισήγηση της οικείας νομοπαρασκευαστικής επιτροπής, μπορεί να ανατίθεται, με απευθείας ανάθεση, η εκτέλεση συγκεκριμένων προπαρασκευαστικών εργασιών της κωδικοποίησης ή η σύνταξη ειδικών μελετών και ερευνών που ανά-

γονται στο τμήμα της νομοθεσίας που πρόκειται να κωδικοποιηθεί, σε ανώτατα εκπαιδευτικά ιδρύματα της χώρας ή σε επιστημονικά ιδρύματα ή ινστιτούτα ή Ν.Π.Δ.Δ., κατά παρέκκλιση κάθε γενικής ή ειδικής διάταξης.

6. Οι Κώδικες που θα καταρτισθούν κατά τις προηγούμενες παραγράφους θα υποβληθούν στην Ολομέλεια της Βουλής προς κύρωση, με τη διαδικασία του άρθρου 76 παρ. 6 του Συντάγματος."

2. Οι παράγραφοι 1, 2, 3 και 4 του άρθρου 9 του ν. 1515/1985 (ΦΕΚ 18 Α') αντικαθίστανται ως εξής:

"1. Με προεδρικό διάταγμα, που εκδίδεται με πρόταση των Υπουργών Οικονομίας και Οικονομικών, Εσωτερικών, Δημόσιας Διοίκησης και Αποκέντρωσης και Περιβάλλοντος, Χωροταξίας και Δημόσιων Έργων θεσπίζεται ο οργανισμός του Οργανισμού Αθήνας. Με τον οργανισμό συνιστώνται οι οργανικές θέσεις μόνιμου και με σχέση εργασίας ιδιωτικού δικαίου αορίστου ή ορισμένου χρόνου προσωπικού και καθορίζονται:

α) Η οργάνωση των υπηρεσιών και οι αρμοδιότητές τους, καθώς και η κατανομή σε αυτές των θέσεων του προσωπικού.

β) Οι κλάδοι του προσωπικού και ο αριθμός των οργανικών θέσεων κάθε κλάδου και βαθμού.

γ) Τα προσόντα που απαιτούνται για το διορισμό στις θέσεις του εισαγωγικού βαθμού κάθε κλάδου ή για την προαγωγή πέρα από ορισμένο βαθμό ή για την κατάληψη ορισμένων θέσεων.

δ) Τα προσόντα του προϊσταμένου καθεμιάς από τις οργανικές μονάδες.

ε) Οι θέσεις του ειδικού επιστημονικού προσωπικού, κατά την έννοια της παρ. 2 του άρθρου 25 του ν. 1943/1999 (ΦΕΚ 241 Α'), όπως τροποποιήθηκε και ισχύει σήμερα, καθώς και οι θέσεις του τεχνικού ή βοηθητικού προσωπικού.

2. Με απόφαση της Εκτελεστικής Επιτροπής του Οργανισμού, το μόνιμο και με σύμβαση εργασίας ιδιωτικού δικαίου αορίστου χρόνου προσωπικό, που υπηρετεί στον Οργανισμό Αθήνας κατά τη δημοσίευση του οργανισμού της προηγούμενης παραγράφου, εντάσσεται με την ίδια σχέση εργασίας στις θέσεις που συνιστώνται με αυτόν.

3. Η πλήρωση των θέσεων που απομένουν κενές μετά την ένταξη του προσωπικού που προβλέπεται στην προηγούμενη παράγραφο γίνεται κατά τη διαδικασία του ν. 2190/1994 (ΦΕΚ 28 Α'), όπως ισχύει, ύστερα από δημόσια προκήρυξη. Στην προκήρυξη προσδιορίζονται οι κατηγορίες των θέσεων και εξειδικεύονται τα κατά το νόμο απαιτούμενα γενικά και ειδικά προσόντα, καθώς και τα τυχόν πρόσθετα προσόντα που πρέπει να έχουν οι υποψήφιοι κάθε κατηγορίας για την κάλυψη της θέσης.

4. Επιτρέπεται η απόσπαση στον Οργανισμό Αθήνας, προσωπικού που υπηρετεί με κάθε είδους σχέση στο Δημόσιο και τον ευρύτερο δημόσιο τομέα, όπως αυτός καθορίζεται στην παρ.1 του άρθρου 14, εφόσον συγκεντρώνει τα απαιτούμενα για την αντίστοιχη θέση προσόντα. Η απόσπαση γίνεται μετά από αίτηση του ενδιαφερομένου με κοινή απόφαση του Υπουργού Περιβάλλοντος, Χωροταξίας και Δημόσιων Έργων και του οικείου Υπουργού, χωρίς γνώμη υπηρεσιακού συμβουλίου. Η διάρκεια της απόσπασης μπορεί να ορίζεται μέχρι τρία έτη και μπορεί να παρατείνεται μέχρι άλλα τρία έτη, με την επιφύλαξη εφαρμογής των διατάξεων του άρθρου 68 του Κώδικα Κατάστασης Δημοσίων Πολιτικών Διοικητικών Υπαλλήλων ή Υπαλλήλων Ν.Π.Δ.Δ. (ν. 2683/1999, ΦΕΚ 19 Α'). Το προσωπικό που αποσπάται στον Οργανισμό Αθή-

νας λαμβάνει το μισθό, τα επιδόματα και όλες τις επιπλέον τακτικές αποδοχές, καθώς και τις οποιεσδήποτε λοιπές απολαβές της οργανικής του θέσης με την επιφύλαξη εφαρμογής των διατάξεων της παρ. 2 του άρθρου 10 του ν. 2470/1997 (ΦΕΚ 40 Α')."

3. Οι παράγραφοι 1, 2, 3 και 4 του άρθρου 9 του ν. 1561/1985 (ΦΕΚ 148 Α') αντικαθίστανται ως εξής:

"1. Με προεδρικό διάταγμα, που εκδίδεται με πρόταση των Υπουργών Οικονομίας και Οικονομικών, Εσωτερικών, Δημόσιας Διοίκησης και Αποκέντρωσης και Περιβάλλοντος, Χωροταξίας και Δημόσιων Έργων θεσπίζεται ο οργανισμός του Οργανισμού Θεσσαλονίκης. Με τον οργανισμό συνιστώνται οι οργανικές θέσεις μόνιμου και με σχέση εργασίας ιδιωτικού δικαίου αορίστου ή ορισμένου χρόνου προσωπικού και καθορίζονται:

α) Η οργάνωση των υπηρεσιών και οι αρμοδιότητές τους, καθώς και η κατανομή σε αυτές των θέσεων του προσωπικού.

β) Οι κλάδοι του προσωπικού και ο αριθμός των οργανικών θέσεων κάθε κλάδου και βαθμού.

γ) Τα προσόντα που απαιτούνται για το διορισμό στις θέσεις του εισαγωγικού βαθμού κάθε κλάδου ή για την προαγωγή πέρα από ορισμένο βαθμό ή για την κατάληψη ορισμένων θέσεων κατά την εφαρμογή του νόμου αυτού.

δ) Τα προσόντα του προϊσταμένου καθεμιάς από τις οργανικές μονάδες.

ε) Οι θέσεις του ειδικού επιστημονικού προσωπικού, κατά την έννοια της παρ. 2 του άρθρου 25 του ν. 1943/1999, όπως τροποποιήθηκε και ισχύει σήμερα, καθώς και οι θέσεις του τεχνικού ή βοηθητικού προσωπικού.

2. Με απόφαση της Εκτελεστικής Επιτροπής του Οργανισμού, το μόνιμο και με σύμβαση εργασίας ιδιωτικού δικαίου αορίστου χρόνου προσωπικό, που υπηρετεί στον Οργανισμό Θεσσαλονίκης κατά τη δημοσίευση του οργανισμού της προηγούμενης παραγράφου, εντάσσεται με την ίδια σχέση εργασίας στις θέσεις που συνιστώνται με αυτόν.

3. Η πλήρωση των θέσεων που απομένουν κενές μετά την ένταξη του προσωπικού που προβλέπεται στην προηγούμενη παράγραφο γίνεται κατά τη διαδικασία του ν. 2190/1994 (ΦΕΚ 28 Α'), όπως ισχύει, ύστερα από δημοσία προκήρυξη. Στην προκήρυξη προσδιορίζονται οι κατηγορίες των θέσεων και εξειδικεύονται τα κατά το νόμο απαιτούμενα γενικά και ειδικά προσόντα, καθώς και τα τυχόν πρόσθετα προσόντα που πρέπει να έχουν οι υποψήφιοι κάθε κατηγορίας για την κάλυψη της θέσης.

4. Επιτρέπεται η απόσπαση στον Οργανισμό Θεσσαλονίκης προσωπικού που υπηρετεί με κάθε είδους σχέση στο Δημόσιο και τον ευρύτερο δημόσιο τομέα, όπως αυτός καθορίζεται στην παρ. 1 του άρθρου 14, εφόσον συγκεντρώνει τα απαιτούμενα για την αντίστοιχη θέση προσόντα. Η απόσπαση γίνεται μετά από αίτηση του ενδιαφερομένου με κοινή απόφαση του Υπουργού Περιβάλλοντος, Χωροταξίας και Δημόσιων Έργων και του οικείου Υπουργού, χωρίς γνώμη υπηρεσιακού συμβουλίου. Η διάρκεια της απόσπασης μπορεί να ορίζεται μέχρι τρία έτη και μπορεί να παρατείνεται μέχρι άλλα τρία έτη, με την επιφύλαξη εφαρμογής των διατάξεων του άρθρου 68 του Κώδικα Κατάστασης Δημοσίων Πολιτικών Διοικητικών Υπαλλήλων ή Υπαλλήλων Ν.Π.Δ.Δ. (ν. 2683/1999, ΦΕΚ 19 Α'). Το προσωπικό που αποσπάται στον Οργανισμό Θεσσαλονίκης λαμβάνει το μισθό, τα επιδόματα και όλες τις επιπλέον τακτικές αποδοχές, κα-

θώς και τις οποιεσδήποτε λοιπές απολαβές της οργανικής του θέσης με την επιφύλαξη εφαρμογής των διατάξεων της παρ. 2 του άρθρου 10 του ν. 2470/1997 (ΦΕΚ 40 Α')."

4. Η παρ. 5 του άρθρου 5 του ν. 1647/1986 (ΦΕΚ 141 Α') αντικαθίσταται από τις ακόλουθες παραγράφους:

"5. Με προεδρικό διάταγμα, που εκδίδεται με πρόταση των Υπουργών Οικονομίας και Οικονομικών, Εσωτερικών, Δημόσιας Διοίκησης και Αποκέντρωσης και Περιβάλλοντος, Χωροταξίας και Δημόσιων Έργων, θεσπίζεται ο οργανισμός του Οργανισμού Κτηματολογίου και Χαρτογραφείων Ελλάδος. Με τον οργανισμό συνιστώνται οι οργανικές θέσεις μόνιμου και με σχέση εργασίας ιδιωτικού δικαίου αορίστου ή ορισμένου χρόνου προσωπικού, καθώς και οι θέσεις δικηγόρων με σχέση έμμισθης εντολής και καθορίζονται:

α) Η οργάνωση των υπηρεσιών και οι αρμοδιότητές τους, καθώς και η κατανομή σε αυτές των θέσεων του προσωπικού.

β) Οι κλάδοι του προσωπικού και ο αριθμός των οργανικών θέσεων κάθε κλάδου και βαθμού.

γ) Τα προσόντα που απαιτούνται για το διορισμό στις θέσεις του εισαγωγικού βαθμού κάθε κλάδου ή για την προαγωγή πέρα από ορισμένο βαθμό ή για την κατάληψη ορισμένων θέσεων κατά την εφαρμογή του νόμου αυτού.

δ) Τα προσόντα του προϊσταμένου καθεμιάς από τις οργανικές μονάδες.

ε) Οι θέσεις του ειδικού επιστημονικού προσωπικού, κατά την έννοια της παρ. 2 του άρθρου 25 του ν. 1943/1999, όπως τροποποιήθηκε και ισχύει σήμερα, καθώς και οι θέσεις του τεχνικού ή βοηθητικού προσωπικού.

6. Από τις θέσεις που συνιστώνται με το διάταγμα της προηγούμενης παραγράφου, πληρώνονται με πρόσληψη όσες θέσεις δεν έχουν καταληφθεί, σύμφωνα με την παράγραφο 1, από το προσωπικό της Υπηρεσίας Κτηματολογίου και Χαρτογραφείων του Υπουργείου Περιβάλλοντος, Χωροταξίας και Δημόσιων Έργων, όπως οι θέσεις αυτές προσδιορίζονται με τη διαπιστωτική απόφαση του τελευταίου εδαφίου της παρ. 1 του άρθρου 5. Η πρόσληψη γίνεται κατά τη διαδικασία του ν. 2190/1994 (ΦΕΚ 28 Α'), όπως ισχύει, ύστερα από δημοσία προκήρυξη. Στην προκήρυξη προσδιορίζονται οι κατηγορίες των θέσεων και εξειδικεύονται τα κατά το νόμο απαιτούμενα γενικά και ειδικά προσόντα, καθώς και τα τυχόν πρόσθετα προσόντα που πρέπει να πληρούν οι υποψήφιοι κάθε κατηγορίας για την κάλυψη της θέσεως.

7. Επιτρέπεται η κάλυψη αναγκών σε προσωπικό του Οργανισμού με απόσπαση προσωπικού που υπηρετεί με κάθε είδους σχέση στο Δημόσιο και τον ευρύτερο δημόσιο τομέα, όπως αυτός καθορίζεται στην παρ. 1 του άρθρου 14 του ν. 2190/1994, εφόσον συγκεντρώνει τα απαιτούμενα για την αντίστοιχη θέση προσόντα. Η απόσπαση γίνεται μετά από αίτηση του ενδιαφερομένου με κοινή απόφαση του Υπουργού Περιβάλλοντος, Χωροταξίας και Δημόσιων Έργων και του οικείου Υπουργού, χωρίς γνώμη υπηρεσιακού συμβουλίου. Η διάρκεια της απόσπασης μπορεί να ορίζεται μέχρι τρία έτη, με την επιφύλαξη εφαρμογής των διατάξεων του άρθρου 68 του Κώδικα Κατάστασης Δημοσίων Πολιτικών Διοικητικών Υπαλλήλων ή Υπαλλήλων Ν.Π.Δ.Δ. (ν. 2683/1999, ΦΕΚ 19 Α') και μπορεί να παρατείνεται μέχρι άλλα τρία έτη. Το προσωπικό που αποσπάται στον Ο.Κ.Χ.Ε. λαμβάνει το μισθό, τα επιδόματα και όλες τις επιπλέον τακτικές αποδοχές, καθώς και τις

οποιοσδήποτε λοιπές απολαβές της οργανικής του θέσης, με την επιφύλαξη εφαρμογής των διατάξεων της παρ. 2 του άρθρου 10 του ν. 2470/1997 (ΦΕΚ 40 Α)."

#### Άρθρο 12

1. Η κτηματική περιοχή της Κοινότητας Ανθούσας Αττικής, τα διοικητικά όρια της οποίας καθορίστηκαν με την υπ' αριθμόν 1/1982 απόφαση του Διοικητικού Δικαστηρίου Ορίων του άρθρου 216 του ν. 1065/1980 "περί Δημοτικού και Κοινοτικού Κώδικα" και εμφανίζονται σε χάρτη που συνοδεύει τη διάταξη αυτή, κλίμακας 1:5.000 της Γεωγραφικής Υπηρεσίας Στρατού, που θεωρήθηκε από τον Προϊστάμενο της Διεύθυνσης Τοπογραφικών Εφαρμογών του Υπουργείου Περιβάλλοντος, Χωροταξίας και Δημόσιων Έργων και του οποίου αντίτυπο σε φωτοσμίκρυνση δημοσιεύεται στην Εφημερίδα της Κυβερνήσεως, θεωρείται οικιστική και πολεοδομείται σύμφωνα με τις ισχύουσες πολεοδομικές διατάξεις. Αποφάσεις, με τις οποίες έχουν κηρυχθεί αναδασωτές εδαφικές εκτάσεις της παραπάνω περιοχής, ανακαλούνται και αίρονται οι εκ των πράξεων αυτών συνεπαγόμενες συνέπειες.

2. Από τη ρύθμιση της προηγούμενης παραγράφου εξαιρείται η υπό στοιχεία Α7, Α8, Α9, Α10, Α13, Α14, Α15, Α16, Α7 περιοχή, ως αποτελούμενη από δάση και δασικές εκτάσεις.

#### Άρθρο 13

1. Στο άρθρο 15 του ν. 2742/1999 (ΦΕΚ 207 Α) προστίθενται παράγραφοι 10, 11, 12 και 13 ως εξής:

"10. Ιδρύονται οι κατωτέρω είκοσι πέντε φορείς διαχείρισης με σκοπό τη διοίκηση και διαχείριση των αντίστοιχων προστατευόμενων περιοχών. Η χωρική αρμοδιότητα κάθε φορέα εκτείνεται εντός των ορίων που καθορίζονται με διακεκομμένη γραμμή, στους αντίστοιχους χάρτες της Γ.Υ.Σ. κλίμακας 1:50.000 και προκειμένου για τους Φορείς Διαχείρισης του Εθνικού Θαλάσσιου Πάρκου Αλοννήσου - Β. Σποράδων και Οροσειράς Ροδόπης σε κλίμακα 1:100.000, που θεωρήθηκαν από τον Προϊστάμενο Τοπογραφικών Εφαρμογών του Υπουργείου Περιβάλλοντος, Χωροταξίας και Δημόσιων Έργων και των οποίων αντίγραφο σε φωτοσμίκρυνση δημοσιεύεται μαζί με την παρούσα διάταξη στην Εφημερίδα της Κυβερνήσεως:

- 1) Φορέας Διαχείρισης Δέλτα Έβρου.
- 2) Φορέας Διαχείρισης Δάσους Δαδιάς.
- 3) Φορέας Διαχείρισης Λίμνης Κερκίνης.
- 4) Φορέας Διαχείρισης Λιμνοθάλασσας Μεσολογίου.
- 5) Φορέας Διαχείρισης Δέλτα Αξιού - Λουδία - Αλιάκμονα.
- 6) Φορέας Διαχείρισης Λιμνών Κορώνειας - Βόλβης.
- 7) Φορέας Διαχείρισης Εθνικού Θαλάσσιου Πάρκου Αλοννήσου - Β. Σποράδων.
- 8) Φορέας Διαχείρισης Δέλτα Νέστου - Βιστωνίδας - Ισμαρίδας.
- 9) Φορέας Διαχείρισης Όρους Πάρνωνα και υγρότοπου Μουστού.
- 10) Φορέας Διαχείρισης Λίμνης Παμβώτιδος Ιωαννίνων.
- 11) Φορέας Διαχείρισης Υγροτόπων Αμβρακικού.
- 12) Φορέας Διαχείρισης Υγροτόπων Κοτυχίου - Στροφυλιάς.
- 13) Φορέας Διαχείρισης Εθνικών Δρυμών Βίκου - Αώου και Πίνδου.
- 14) Φορέας Διαχείρισης Εθνικού Δρυμού Πρεσπών.
- 15) Φορέας Διαχείρισης Εθνικού Δρυμού Αίνου.

- 16) Φορέας Διαχείρισης Εθνικού Δρυμού Ολύμπου.
- 17) Φορέας Διαχείρισης Εθνικού Δρυμού Σαμαριάς.
- 18) Φορέας Διαχείρισης Εθνικού Δρυμού Παρνασσού.
- 19) Φορέας Διαχείρισης Εθνικού Δρυμού Πάρνηθας.
- 20) Φορέας Διαχείρισης Εθνικού Δρυμού Οίτης.
- 21) Φορέας Διαχείρισης Στενών και εκβολών Καλαμά και Αχέροντα.
- 22) Φορέας Διαχείρισης Χελμού - Βουραϊκού.
- 23) Φορέας Διαχείρισης Οροσειράς Ροδόπης.
- 24) Φορέας Διαχείρισης Καρπάθου - Σαρίας.
- 25) Φορέας Διαχείρισης Κάρλας - Μαυροβουνίου - Κεφαλόβρυσου Βελεστίου.

11. Με κοινή απόφαση των Υπουργών Περιβάλλοντος, Χωροταξίας και Δημόσιων Έργων, Γεωργίας, Ανάπτυξης και του κατά περίπτωση αρμόδιου Υπουργού, τα όρια χωρικής αρμοδιότητας των φορέων της προηγούμενης παραγράφου μπορεί να τροποποιούνται ή να υπάγονται στη διοίκηση και διαχείρισή τους και άλλες περιοχές από τις προβλεπόμενες στην παρ. 1α του παρόντος άρθρου. Με όμοια απόφαση καθορίζονται οι ζώνες προστασίας εντός των ορίων της χωρικής τους αρμοδιότητας, καθώς και οι αναγκαίοι για την προστασία των περιοχών γενικοί όροι, απαγορεύσεις και περιορισμοί στις χρήσεις γης, στη δόμηση και στην κατάτμηση ακινήτων, καθώς και στην εγκατάσταση και άσκηση δραστηριοτήτων και στην εκτέλεση έργων, σύμφωνα με τις διατάξεις των παρ. 1 και 2 του άρθρου 21 του ν. 1650/1986, οι οποίες εφαρμόζονται ανάλογα.

12. Με κοινή απόφαση των Υπουργών Περιβάλλοντος, Χωροταξίας και Δημόσιων Έργων, Ανάπτυξης και Γεωργίας καθορίζονται, για τους φορείς της παραγράφου 10, ο αριθμός των μελών του Δ.Σ. και η ακριβής συγκρότησή του κατά φορέα, με ανάλογη εφαρμογή των διατάξεων της παρ. 4α.

13. Για τη φύση, την εποπτεία, το σκοπό, τις αρμοδιότητες, τη διοίκηση, τους πόρους, τη στελέχωση, τον οικονομικό και διαχειριστικό έλεγχο, τον εσωτερικό κανονισμό λειτουργίας και τα σχέδια διαχείρισης των φορέων διαχείρισης της παρ. 10, εφαρμόζονται οι παρ. 1 έως και 8 του παρόντος άρθρου, οι διατάξεις της παρ. 4 του άρθρου 21 του ν. 1650/1986, καθώς και οι διατάξεις του ν. 1739/1987."

2. Η περ. β' του άρθρου 17 του ν. 2742/1999 αντικαθίσταται ως εξής:

"β. Καταγράφει, ταξινομεί, συντονίζει, ελέγχει και αξιολογεί το έργο και τις δραστηριότητες των φορέων διαχείρισης που συνιστώνται κατά το άρθρο 15 του νόμου αυτού, εισηγείται στα αρμόδια Υπουργεία τα γενικότερα μέτρα και τις δράσεις που πρέπει να πραγματοποιηθούν για την προστασία της φύσης και τη βιώσιμη ανάπτυξη των υπό προστασία περιοχών και κατανέμει πόρους στους φορείς διαχείρισης για την εκπλήρωση του σκοπού τους."

3. Στην περίπτωση 22 του πίνακα που ακολουθεί το εδάφιο Α.Ι.1.γ του Δεύτερου Κεφαλαίου (Α' Στάδιο) του Α' παραρτήματος του π.δ. 43/7.3.2002 (ΦΕΚ 43 Α) και στην περίπτωση 17 του πίνακα που ακολουθεί το εδάφιο Β.Ι.1.β.ε. του Δεύτερου Κεφαλαίου (Α' στάδιο) του Α' παραρτήματος του ίδιου διατάγματος, διαγράφονται οι λέξεις "ΒΙΟΤΟΠΟΣ - ΠΕΡΙΟΧΗ NATURA κ.λπ."

#### Άρθρο 14

1. α) Καθορίζονται ως λιμενικά έργα, όπως αυτά ορίζονται στην παράγραφο 8 του άρθρου 1 του ν. 2971/2001

(ΦΕΚ 285 Α'), Εθνικού Επιπέδου (μελέτη - κατασκευή), όλα τα λιμενικά έργα προϋπολογισμού δαπάνης δημοπρατήσης άνω των 10.000.000 ευρώ, πλέον δαπάνης Φ.Π.Α..

Τα έργα Εθνικού Επιπέδου εντός Ζώνης Λιμένα κατασκευάζονται από το Υπουργείο Περιβάλλοντος, Χωροταξίας και Δημόσιων Έργων ή την αντίστοιχη Περιφέρεια, ύστερα από κοινή απόφαση των Υπουργών Περιβάλλοντος, Χωροταξίας και Δημόσιων Έργων και Εμπορικής Ναυτιλίας.

β) Οι δέκα Οργανισμοί Λιμένος Α.Ε. που συστάθηκαν με το ν. 2932/2001 (ΦΕΚ 145 Α'), έχουν την ευθύνη κατασκευής, με Διευθύνουσα Υπηρεσία την Τεχνική τους Διεύθυνση ή Υπηρεσία και Προϊσταμένη Αρχή το Διοικητικό τους Συμβούλιο, των έργων εκτός Ζώνης Λιμένα, οποιουδήποτε προϋπολογισμού, καθώς και των λιμενικών έργων συντήρησης και επισκευής εντός αυτής, εφόσον δεν απαιτείται χρήση πλωτών μηχανημάτων και των έργων υποδομής, εφόσον ο προϋπολογισμός τους δεν υπερβαίνει το ποσό των 2.000.000 ευρώ, συμπεριλαμβανομένης της δαπάνης Φ.Π.Α..

γ) Οι δέκα Οργανισμοί Λιμένος Α.Ε. διατηρούν το δικαίωμα της κατασκευής Αλιευτικών Καταφυγίων εντός της Ζώνης Λιμένα, ανεξαρτήτως προϋπολογισμού.

δ) Τα έργα μη Εθνικού Επιπέδου εντός Ζώνης Λιμένα άνω των 2.000.000 ευρώ ή κάτω του ορίου αυτού, υπό την προϋπόθεση απαραίτητης χρήσης πλωτών μηχανημάτων, κατασκευάζονται, κατά περίπτωση, από τις Υπηρεσίες του Υπουργείου Περιβάλλοντος, Χωροταξίας και Δημόσιων Έργων, της Περιφέρειας ή της Νομαρχιακής Αυτοδιοίκησης, ύστερα από απόφαση του Υπουργού Εμπορικής Ναυτιλίας.

ε) Τα έργα που εκτελούνται από τον Ο.Λ.Π. Α.Ε. και Ο.Λ.Θ. Α.Ε. εξακολουθούν να διέπονται από τις οικείες διατάξεις.

2. Οι Επιθεωρητές Δημοσίων Έργων του άρθρου 22 του ν. 1418/1984 (ΦΕΚ 23 Α') και οι Επιθεωρητές Περιβάλλοντος του άρθρου 9 του ν. 2947/2001 (ΦΕΚ 228 Α'), δεν εξετάζονται και δεν διώκονται για γνώμη που διατύπωσαν κατά την άσκηση των καθηκόντων τους.

Εξαιρούνται των ανωτέρω, η περίπτωση δόλου και η παραβίαση του απορρήτου των πληροφοριών και στοιχείων που περιήλθαν σε γνώση τους κατά την άσκηση των καθηκόντων τους.

Σε περιπτώσεις κατά τις οποίες οι ανωτέρω Επιθεωρητές διώκονται ή ενάγονται για πράξεις ή παραλείψεις στις οποίες προέβησαν κατά την εκτέλεση των καθηκόντων τους μπορούν να παρίστανται ενώπιον των δικαστηρίων με μέλη του Νομικού Συμβουλίου του Κράτους (Ν.Σ.Κ.), υπό την προϋπόθεση ότι το σχετικό αίτημα θα εγκριθεί από τον Πρόεδρο του Ν.Σ.Κ..

3. α) Για την αποκατάσταση και συντήρηση των όψεων και την εν γένει ανάπλαση κτιρίων και του περιβάλλοντος χώρου αυτών, καθώς και για την αντικατάσταση των ατομικών κεραίων τηλεοπτικού συστήματος με κεντρική κεραία και την απομάκρυνση των κατόπτρων λήψης τηλεοπτικού σήματος σε περιοχές:

αα) των παρ. 1 και 7 του άρθρου 7 του ν. 2947/2001,

ββ) για τις οποίες έχει εγκριθεί προκαταρκτική ή οριστική μελέτη ανάπλασης, κατά τα οριζόμενα στα άρθρα 9 και 11 του ν. 2508/1997 και

γγ) που κηρύσσονται ως περιοχές αισθητικής αναβάθμισης με απόφαση του Υπουργού Περιβάλλοντος, Χωροταξίας και Δημόσιων Έργων, ύστερα από γνώμη του Κε-

ντρικού Συμβουλίου Χωροταξίας, Οικισμού και Περιβάλλοντος,

μπορεί να παρέχεται στους ιδιοκτήτες των ακινήτων επιχορήγηση που συνίσταται στη δωρεάν παροχή από το Δημόσιο ή τον οικείο Ο.Τ.Α. χρηματικού ποσού για την κάλυψη τμήματος της δαπάνης εκτέλεσης των σχετικών εργασιών.

β) Για την επιχορήγηση απαιτείται:

αα) Ειδική μελέτη ανάπλασης, αποκατάστασης ή αισθητικής αναβάθμισης του υπό επιχορήγηση κτιρίου ή συνόλου κτιρίων. Η πιο πάνω μελέτη συντάσσεται από ιδιάτη μηχανικό με μέριμνα και δαπάνες των ενδιαφερόμενων ιδιοκτητών των ακινήτων. Στην περίπτωση αα' της προηγούμενης υποπαραγράφου α' μπορεί να συντάσσεται και από το Υπουργείο Περιβάλλοντος, Χωροταξίας και Δημόσιων Έργων ή τη Δημόσια Επιχείρηση Πολεοδομίας και Στέγασης ή την Ενοποίηση Αρχαιολογικών Χώρων Αθήνας Α.Ε. ή τον οικείο Ο.Τ.Α. ή επιχείρηση αυτού.

ββ) Έγκριση της πιο πάνω μελέτης από τα όργανα και σύμφωνα με τη διαδικασία που προβλέπεται στο π.δ. 4/19.8.1978 (ΦΕΚ 423 Δ'), όπως τροποποιήθηκε με το π.δ. 13.2/2.3.1981 (ΦΕΚ 118 Δ') (άρθρο 272 Κώδικα Βασικής Πολεοδομικής Νομοθεσίας, ΦΕΚ 580 Δ'/1999). Για τις μελέτες της περιπτώσεως αα' της προηγούμενης υποπαραγράφου α', η μελέτη εγκρίνεται από το Υπουργείο Περιβάλλοντος, Χωροταξίας και Δημόσιων Έργων.

Οι ανωτέρω εγκρίσεις επέχουν θέση οικοδομικής άδειας για την εκτέλεση των εργασιών ανάπλασης, αποκατάστασης ή αισθητικής αναβάθμισης του κτιρίου.

γ) Με κοινή απόφαση των Υπουργών Οικονομίας και Οικονομικών και Περιβάλλοντος, Χωροταξίας και Δημόσιων Έργων καθορίζονται το ύψος της επιχορήγησης, το οποίο μπορεί να διαφοροποιείται ανά περιοχή ή και είδος κτιρίων, οι ειδικότερες προϋποθέσεις και οι συγκεκριμένες εργασίες που μπορούν να τύχουν επιχορήγησης, ο τρόπος και η διαδικασία καταβολής της επιχορήγησης και κάθε σχετική λεπτομέρεια για την εφαρμογή του παρόντος άρθρου.

4. α) Η περίπτωση γ' της παραγράφου 2 του άρθρου 1 του ν. 960/1979 (ΦΕΚ 174 Α'), όπως αντικαταστάθηκε με το άρθρο 1 του ν. 1221/1981 (ΦΕΚ 292 Α'), αντικαθίσταται ως εξής:

"γ) Με καταβολή χρηματικής εισφοράς ανάλογης με τις απαιτούμενες θέσεις στάθμευσης αυτοκινήτων του εξυπηρετούμενου κτιρίου, εφόσον το ακίνητο εμπύπτει στις περιπτώσεις των παρ. 2 και 3 του άρθρου 3. Η εισφορά αυτή υπολογίζεται κατά το άρθρο 5, καταβάλλεται μειωμένη κατά τα οριζόμενα στην παρ. 3 του ίδιου άρθρου και χρησιμοποιείται για την κατασκευή χώρων σταθμεύσεως αυτοκινήτων δημόσιας χρήσης κατά τα οριζόμενα στο άρθρο 6."

β) Στο δεύτερο εδάφιο της παρ. 8 του άρθρου 1 του ν. 960/1979, όπως ισχύει μετά την αντικατάστασή του με το άρθρο 1 του ν. 1221/1981, αντί των λέξεων "Υπό των Νομαρχιακών Αποφάσεων" τίθενται οι λέξεις "Με τις αποφάσεις του Γενικού Γραμματέα Περιφέρειας".

γ) Στο πρώτο εδάφιο της παρ. 4 του άρθρου 2 του ν. 960/1979, αντί των λέξεων "Δι' αποφάσεων του οικείου Νομάρχου" τίθενται οι λέξεις "Με αποφάσεις του Γενικού Γραμματέα Περιφέρειας".

δ) Στην παρ. 3 του άρθρου 3 του ν. 960/1979, όπως ισχύει μετά την αντικατάστασή του από το άρθρο 3 του ν. 1221/1981, προστίθεται περίπτωση ζ' ως εξής:

"ζ) Ακινήτων στα οποία δεν επιτρέπεται η κατασκευή υπογείου για λόγους προστασίας αρχαίων. Στην περίπτωση αυτή απαιτείται βεβαίωση της αρμόδιας υπηρεσίας του Υπουργείου Πολιτισμού."

ε) Το τελευταίο εδάφιο της παρ. 5 του άρθρου 6 του ν. 960/1979, όπως συμπληρώθηκε με την παρ. 3 του άρθρου 5 του ν. 1221/1981, αντικαθίσταται ως εξής:

"Στην περίπτωση που ως χώρος στάθμευσης δημόσιας χρήσης έχει χαρακτηριστεί μόνον ο υπόγειος χώρος του ακινήτου ή τμήμα αυτού, είναι δυνατόν να διατίθεται μέρος του υπογείου χώρου για την εκπλήρωση των υποχρεώσεων, οι οποίες απορρέουν από τα άρθρα 1, 2 και 9 του παρόντος, για την εξασφάλιση θέσεων στάθμευσης που εξυπηρετούν το κτίριο.

Το μέγεθος του μέρους αυτού καθορίζεται με την παραπάνω απόφαση. Κάθε θέμα που ανάγεται στη διαδικασία και τον τρόπο εφαρμογής των διατάξεων της παραγράφου αυτής καθορίζεται με προεδρικό διάταγμα, που εκδίδεται με πρόταση του Υπουργού Περιβάλλοντος, Χωροταξίας και Δημόσιων Έργων."

στ) Για την εφαρμογή των διατάξεων της παρούσας παραγράφου εφαρμόζονται ανάλογα οι διατάξεις των παρ. 1 και 3 του άρθρου 26 του ν. 2831/2000.

5. Στο εδάφιο β' της παρ. 12 του άρθρου 5 του ν. 2940/2001 (ΦΕΚ 180 Α') αντί "3.7.2002" τίθεται "31.7.2003".

6. Στο τέλος του πρώτου εδαφίου της παρ. 5 του άρθρου 7 του ν. 2947/2001 (ΦΕΚ 228 Α'), μετά τις λέξεις "κοινόχρηστων χώρων" προστίθενται οι λέξεις "και κοινωφελών χώρων (όπως κτίρια πολιτιστικών και εκπαιδευτικών δραστηριοτήτων)".

7. Στο τέλος του Κεφαλαίου IV του άρθρου 21 του ν. 2742/1999 (ΦΕΚ 207 Α') προστίθεται παράγραφος 3 ως εξής:

"3. Είναι δυνατή η ανταλλαγή ίσων εκτάσεων μεταξύ των ζωνών Ε και Α, όπως καθορίστηκαν στο άρθρο 21 του ν. 2742/1999, εντός των ορίων Οργανισμών Τοπικής Αυτοδιοίκησης Φυλής και Άνω Λιοσίων. Η ανταλλαγή πραγματοποιείται με απόφαση της Εκτελεστικής Επιτροπής του Οργανισμού Ρυθμιστικού Σχεδίου Αθήνας, ύστερα από γνώμη του Νομαρχιακού Συμβουλίου Δυτικής Αττικής και των Δημοτικών Συμβουλίων Άνω Λιοσίων και Φυλής."

#### Άρθρο 15

##### Μεταβατικές διατάξεις Β' Κεφαλαίου

Εκκρεμείς διαδικασίες έκδοσης των πράξεων που αναφέρονται στις παραγράφους 1 έως και 4 του άρθρου 29 του ν. 2831/2000, όπως αυτό αντικαθίσταται με την παρ. 1 του άρθρου 10, μπορεί να συνεχίζονται και ολοκληρώνονται σύμφωνα με τις προϊσχύουσες διατάξεις, εφόσον κατά την έναρξη ισχύος του παρόντος νόμου έχει γνωμοδοτήσει το οικείο κατά περίπτωση Συμβούλιο Χωροταξίας, Οικισμού και Περιβάλλοντος.

#### Άρθρο 16

##### Καταργούμενες διατάξεις

Τα άρθρα 1 έως 21 του ν. 2300/1995 και το εδάφιο γ' της παρ. 1 του άρθρου 4 του ν. 1577/1985, όπως αυτό προστέθηκε με το εδάφιο β' της παρ. 5 του άρθρου 34 του ν. 2971/2001, καταργούνται.

#### Άρθρο 17

Στην παρ. 6 του άρθρου 25 του ν. 1828/1989 (ΦΕΚ 2 Α'), όπως η παράγραφος αναριθμήθηκε με την παρ. 10 του

άρθρου 13 του ν. 2538/1997 (ΦΕΚ 244 Α'), προστίθενται εδάφια που έχουν ως εξής:

"Κατά την κατανομή μπορεί, ύστερα από αίτημα του Διοικητικού Συμβουλίου Διαδημοτικής ή Διακοινοτικής Επιχείρησης της παρ. 2 του άρθρου 277 του π.δ. 410/1995 (φεκ 231 Α'), η ανώνυμη εταιρία της περίπτωσης α' της παρ. 1 του άρθρου 291 του ίδιου διατάγματος, να παρακρατούνται οφειλές των δήμων και κοινοτήτων, που προέρχονται από κατανάλωση νερού και αποκομιδή και διάθεση απορριμμάτων και να αποδίδονται στις ως άνω επιχειρήσεις και εταιρίες, ύστερα από διαπίστωση του ύψους και της αιτίας της οφειλής, από τον Γενικό Γραμματέα της Περιφέρειας."

#### Άρθρο 18

1. Το Μετοχικό Ταμείο Πολιτικών Υπαλλήλων (Μ.Τ.Π.Υ.) μπορεί, με απόφαση του Διοικητικού του Συμβουλίου, να εκποιήσει χωρίς διαγωνισμό ακίνητό του σε αλλοδαπό Δημόσιο για την εξυπηρέτηση υπηρεσιών διπλωματικής αποστολής.

Το τίμημα από την εκποίηση επιτρέπεται να διατίθεται για επενδύσεις σε ακίνητα, χωρίς τους περιορισμούς του άρθρου 14 του ν. 2042/1992 (ΦΕΚ 75 Α').

2. Τροποποιείται το εγκεκριμένο ρυμοτομικό σχέδιο του Δήμου Αθηναίων στα Ο.Τ. 1/69 και 2/69 της περιοχής Κουντουριώτικα, που βρίσκονται μεταξύ των οδών Βασ. Σοφίας, Μακεδόνων, Δορυλαίου, Γέλωνος και Κόκκαλη, καταργουμένης της οδού Ευζώνων, όπως φαίνεται σε σχεδιάγραμμα κλίμακας 1:1.000 που θεωρήθηκε από τον Προϊστάμενο της Διεύθυνσης Τοπογραφικών Εφαρμογών του Υπουργείου Περιβάλλοντος Χωροταξίας και Δημόσιων Έργων, συνοδεύει την παρούσα ρύθμιση και δημοσιεύεται σε φωτοσμίκρυνση στην Εφημερίδα της Κυβερνήσεως. Στο ενιαίο οικοδομικό τετράγωνο με αριθ. 1/69, τμήμα του, εμβαδού 5.500 τ.μ., ιδιοκτησίας Μ.Τ.Π.Υ., με στοιχεία Β Β' Γ Γ Β, καθορίζεται ως κοινόχρηστος χώρος. Στο οικόπεδο του Μ.Τ.Π.Υ. με στοιχεία Α, Β, Γ, Δ, Ε, Α, καθορίζονται χρήσεις κατοικίας και υπηρεσιών διπλωματικής αποστολής και συντελεστής δόμησης 2,6.

#### Άρθρο 19

1. Εγκρίνεται η τροποποίηση του εγκεκριμένου ρυμοτομικού σχεδίου Ν. Φιλαδέλφειας (Αθηνών) στο χώρο του Σταδίου της ΑΕΚ με την επέκτασή του σε παραχωρούμενη κατά χρήση δημόσια έκταση στο Αθλητικό Σωματείο με την επωνυμία "Αθλητική Ένωση Κωνσταντινουπόλεως" και με την μετατόπιση ρυμοτομικών και οικοδομικών γραμμών, όπως οι ρυθμίσεις αυτές φαίνονται στο σχετικό τοπογραφικό διάγραμμα σε κλίμακα 1:500 που θεωρήθηκε από τον Προϊστάμενο της Διεύθυνσης Τοπογραφικών Εφαρμογών του Υπουργείου Περιβάλλοντος, Χωροταξίας και Δημόσιων Έργων και το οποίο σε φωτοσμίκρυνση δημοσιεύεται με το νόμο αυτόν στην Εφημερίδα της Κυβερνήσεως.

2. Επί της συνολικής έκτασης με τα στοιχεία Α, Β, Γ, Δ, Ε, Ζ, Η, Θ, Ι, Κ, Μ και Α που ορίζεται στο παραπάνω τοπογραφικό διάγραμμα καθορίζονται οι ακόλουθοι ειδικοί όροι και περιορισμοί δόμησης:

αα. Ανώτατο ύψος κτιρίου 27 μέτρα.

ββ. Ανώτατο ύψος απολήξεων κλιμακοστασίου: 2,70 μέτρα (πέραν του ανώτατου επιτρεπόμενου ύψους κτιρίου της περιπτώσεως αα'.

γγ. Ανώτατο ύψος μεταλλικών στεγαστρων: 35 μέτρα.

δδ. Μέγιστο επιτρεπόμενο ύψος πυλώνων ανάρτησης στεγάστρων: 40 μέτρα.

εε. Ανώτατος συντελεστής δόμησης: 2.

στστ. Ανώτατο ποσοστό κάλυψης: 60%.

3. Στις εγκαταστάσεις του σταδίου αυτού επιτρέπεται:

αα. Εκτός από τις κυρίως αθλητικές χρήσεις, η χωροθέτηση των ακολούθως συμπληρωματικών λειτουργιών: χώρων συνάθροισης κοινού, ψυχαγωγικών εγκαταστάσεων, εμπορικών χρήσεων, αιθουσών πολλαπλών αθλητικών χρήσεων, εντευκτηρίων, χώρων εστίασης, αιθουσών εξυπηρέτησης τύπου και μέσων μαζικής ενημέρωσης, ξενώνων αθλητών και γενικά χώρων φιλοξενίας. Ο ανώτατος συντελεστής δόμησης των ανωτέρω χρήσεων δεν επιτρέπεται να υπερβαίνει το 40% του ανώτατου συντελεστή δόμησης που καθορίζεται στην περίπτωση εε' της παρ. 2.

ββ. Η κάλυψη των υπόγειων χώρων, ανεξαρτήτως χρήσεως, σε ποσοστό 100%.

γγ. Η ένταξη χώρων κύριας χρήσεως στο υπόγειο γίνεται με προσμέτρησή τους στο συντελεστή δόμησης (σ.δ.) και μη προσμέτρησή τους στο συντελεστή κατ' όγκο (σ.κ.ο.). Στους χώρους αυτούς εφαρμόζονται οι διατάξεις της απόφασης 3046/304/89 (ΦΕΚ 59 Δ') (Κτιριοδομικός Κανονισμός), άρθρο 11 παρ. 1.1 και 1.2 και ο προβλεπόμενος αρμόδιος φορέας είναι η Γενική Γραμματεία Αθλητισμού. Το ύψος των υπόγειων χώρων δύναται να υπερβαίνει τα τρία (3.0) μέτρα.

4. Η οικοδομική άδεια για το στάδιο και τις εγκαταστάσεις της παραγράφου 3 χορηγείται από τη Διεύθυνση Οικοδομικών και Κτιριοδομικών Κανονισμών του Υπουργείου Περιβάλλοντος, Χωροταξίας και Δημόσιων Έργων, σύμφωνα με όσα ορίζονται στο γ' εδάφιο της παρ. 3 του άρθρου 5 του ν. 2947/2001.

5. Οι εγκαταστάσεις του σταδίου της ΑΕΚ θα παραχωρηθούν, άνευ ανταλλάγματος, στην Οργανωτική Επιτροπή Ολυμπιακών Αγώνων "ΑΘΗΝΑ 2004 Α.Ε." για τις ανάγκες διεξαγωγής των Ολυμπιακών Αγώνων του 2004.

#### Άρθρο 20

Ένωση για την Αντισεισμική Προστασία των Κρατών-Μελών του Οργανισμού για την Οικονομική Συνεργασία του Ευξείνου Πόντου

1. Συνιστάται νομικό πρόσωπο ιδιωτικού δικαίου με την επωνυμία "Ένωση για την Αντισεισμική Προστασία των Κρατών - μελών του Οργανισμού για την Οικονομική Συνεργασία του Ευξείνου Πόντου (ΟΣΕΠ)" και με διακριτικό τίτλο "ΕΑΣΠ - ΟΣΕΠ" αντίστοιχη δε επωνυμία στην αγγλική γλώσσα "Association for Seismic Protection of the BSEC Member States" και διακριτικό τίτλο "ASP - BSEC". Η ΕΑΣΠ - ΟΣΕΠ έχει νομική, οικονομική και διοικητική αυτοτέλεια, δεν υπάγεται στον ελληνικό δημόσιο τομέα και έχει διεθνή χαρακτήρα κατά τα οριζόμενα στην παράγραφο 2 του άρθρου αυτού. Η ΕΑΣΠ - ΟΣΕΠ απαλλάσσεται από κάθε δημόσιο και δημοτικό φόρο, εκτός του Φ.Π.Α. στις περιπτώσεις κατά τις οποίες οφείλει κατά τον ελληνικό νόμο να αποδίδει Φ.Π.Α.. Η ΕΑΣΠ - ΟΣΕΠ έχει την έδρα της στη Θεσσαλονίκη. Η Γραμματεία της ΕΑΣΠ - ΟΣΕΠ υποστηρίζεται διοικητικά και τεχνικά από το Ινστιτούτο Τεχνικής Σεισμολογίας και Αντισεισμικών Κατασκευών (ΙΤΣΑΚ) Ν.Π.Δ.Δ. που ιδρύθηκε με το άρθρο 12 του ν. 1349/1983 (ΦΕΚ 52 Α'), εδρεύει στη Θεσσαλονίκη και εποπτεύεται από το Υπουργείο Περιβάλλοντος, Χωροταξίας και Δημόσιων Έργων Το ΙΤΣΑΚ δύναται να συμμετέχει από κοινού με την ΕΑΣΠ - ΟΣΕΠ σε ερευνητικά προ-

γράμματα που εμπίπτουν στους σκοπούς των δύο αυτών νομικών προσώπων, τα οποία και μπορεί να διαχειρίζεται δια του Ειδικού Λογαριασμού Κονδυλίων Έρευνας. Το ΙΤΣΑΚ θα συνάψει προγραμματική συμφωνία με την ΕΑΣΠ - ΟΣΕΠ, με την οποία καθορίζεται το ακριβές έργο υποστήριξης από το ΙΤΣΑΚ της λειτουργίας της ΕΑΣΠ - ΟΣΕΠ.

2. Με προεδρικό διάταγμα, το οποίο εκδίδεται ύστερα από πρόταση των Υπουργών Εξωτερικών, Περιβάλλοντος, Χωροταξίας και Δημόσιων Έργων και Οικονομίας και Οικονομικών, ρυθμίζονται η φύση, ο χαρακτήρας, ο σκοπός, τα μέλη, τα όργανα, καθώς και τα θέματα λειτουργίας της ΕΑΣΠ - ΟΣΕΠ και καταρτίζεται ο οργανισμός της στη βάση του καταστατικού που υιοθετήθηκε από τις αντιπροσωπείες των κρατών - μελών της ΟΣΕΠ, οι οποίες συμμετείχαν στην Ιδρυτική Συνδιάσκεψη της ΕΑΣΠ - ΟΣΕΠ, που έλαβε χώρα στη Θεσσαλονίκη στις 8 και 9 Ιουνίου 2001. Με το ίδιο προεδρικό διάταγμα μπορούν να ορίζονται μέχρι τρεις (3) νέες οργανικές θέσεις μόνιμου ερευνητικού προσωπικού (Μ.Ε.Π.), καθώς και μέχρι τρεις (3) νέες θέσεις ειδικού επιστημονικού ή διοικητικού ή τεχνικού προσωπικού απασχολούμενου με σύμβαση εργασίας ιδιωτικού δικαίου, οι οποίες μπορούν να δημιουργηθούν στο ΙΤΣΑΚ για τις ανάγκες υποστήριξης από αυτό της λειτουργίας της ΕΑΣΠ - ΟΣΕΠ. Για τον ίδιο σκοπό, το Δ.Σ. του ΙΤΣΑΚ δύναται να αποφασιάζει την απόσπαση της πάσης φύσεως προσωπικού του ΙΤΣΑΚ στην ΕΑΣΠ - ΟΣΕΠ, για χρονικό διάστημα που θα ορίζεται κάθε φορά από το Δ.Σ. του ΙΤΣΑΚ, κατά παρέκκλιση των περί του χρόνου αποσπάσεως εκάστοτε ισχυουσών διατάξεων. Το ούτως αποσπασμένο προσωπικό θα αμείβεται κανονικά από το ΙΤΣΑΚ και θα θεωρείται για τις ανάγκες προαγωγής ή εξέλιξής του, ότι παρέχει τις υπηρεσίες του κανονικά στο ΙΤΣΑΚ για όσο χρονικό διάστημα τελεί αποσπασμένο στην ΕΑΣΠ - ΟΣΕΠ.

#### Άρθρο 21

Σύσταση Ειδικού Λογαριασμού Κονδυλίων Έρευνας στο Ι.Τ.Σ.Α.Κ.

1. Συνιστάται στο Ινστιτούτο Τεχνικής Σεισμολογίας και Αντισεισμικών Κατασκευών (Ι.Τ.Σ.Α.Κ.) Ειδικός Λογαριασμός Κονδυλίων Έρευνας για τη χρηματοδότηση ερευνητικών προγραμμάτων ή άλλων συναφών έργων και δραστηριοτήτων από πόρους που διατίθενται για το σκοπό αυτόν στο ΙΤΣΑΚ εκτός του Τακτικού Προϋπολογισμού και ιδίως από την Ευρωπαϊκή Ένωση.

2. Με κοινή απόφαση των Υπουργών Οικονομίας και Οικονομικών και Περιβάλλοντος, Χωροταξίας και Δημόσιων Έργων καθορίζονται ειδικότερα:

α) Ο σκοπός, τα όργανα διοίκησης και οι πόροι του Λογαριασμού.

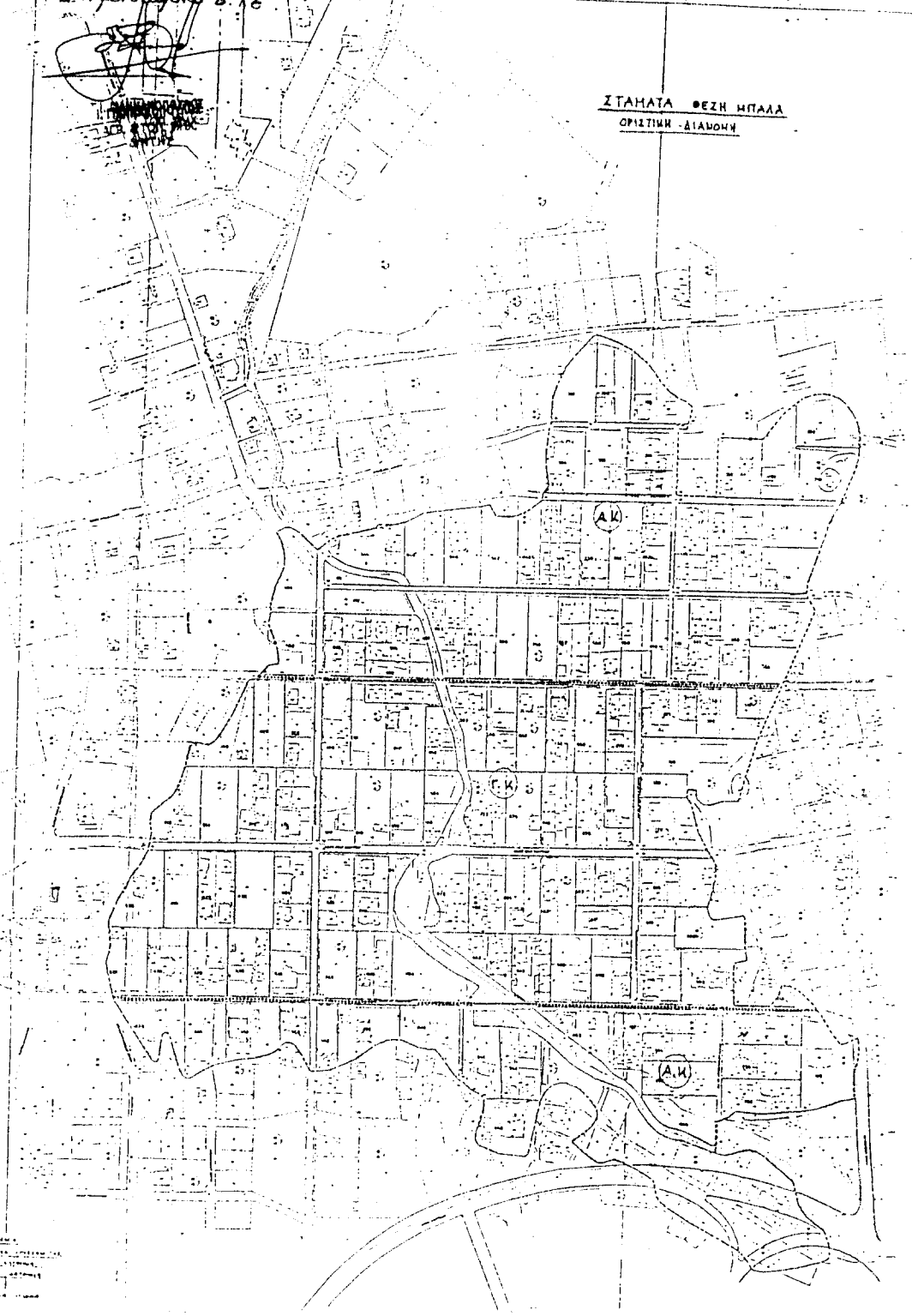
β) Οι δραστηριότητες και οι εργασίες των οποίων τις δαπάνες μπορεί να καλύπτει.

γ) Οι διαδικασίες προκήρυξης, υποβολής, αξιολόγησης, επιλογής, ανάθεσης, παρακολούθησης και παραλαβής έργων, προγραμμάτων και μελετών που χρηματοδοτούνται από αυτόν.

δ) Ο τρόπος πραγματοποίησης και ελέγχου των δαπανών.

Κατά τα λοιπά, το περιεχόμενο της εκδοθησόμενης κοινής υπουργικής απόφασης είναι σύμφωνο προς τις διατάξεις του ν. 2771/1999 (ΦΕΚ 280 Α/16.12.1999), στις ρυθμίσεις του οποίου υπάγεται και ο Ειδικός Λογαριασμός του ΙΤΣΑΚ που συνιστάται δια του παρόντος.

Το παρόν διαγνώγραμμα αντιστοιχεί σε σχέδιο  
 Υπόψη: Μεταρρύθμιση εντάξεως Δομολογίας και ρεθρίσεως  
 άλλων θεμελιών αρμοδιότητας Περιφέρειας Πελοποννήσου  
 Υπερταξίας και Δημοτικών εδαφών, υπαθούσις στην έγκριση του Ερωτηματολ.  
 18/11/22. Μαρία Σαΐα  
 Ο Προϊστάμενος Ε.Τ.Ε



Στοιχεία  
 1. Ονομασία  
 2. Αριθμός  
 3. Έτος

ΕΦΗΜΕΡΙΣ ΤΗΣ ΚΥΒΕΡΝΗΣΕΩΣ  
 ΤΕΥΧΟΣ ΠΡΩΤΟ  
 ΑΝΑΡΤΗΣΗ ΣΤΟ ΣΧΕΔΙΟΔΙΑΓΡΑΜΜΑ  
 ΤΗΣ ΠΡΟΤΑΣΗΣ ΑΝΑΡΤΗΣΗΣ ΤΗΣ ΠΡΩΤΗΣ  
 78 %

ΥΠΟΥΡΓΕΙΟ ΠΕΡΙΒΑΛΛΟΝΤΟΣ, ΧΩΡΟΤΑΞΙΑΣ  
ΚΑΙ ΑΝΑΦΟΡΩΝ ΕΡΓΩΝ

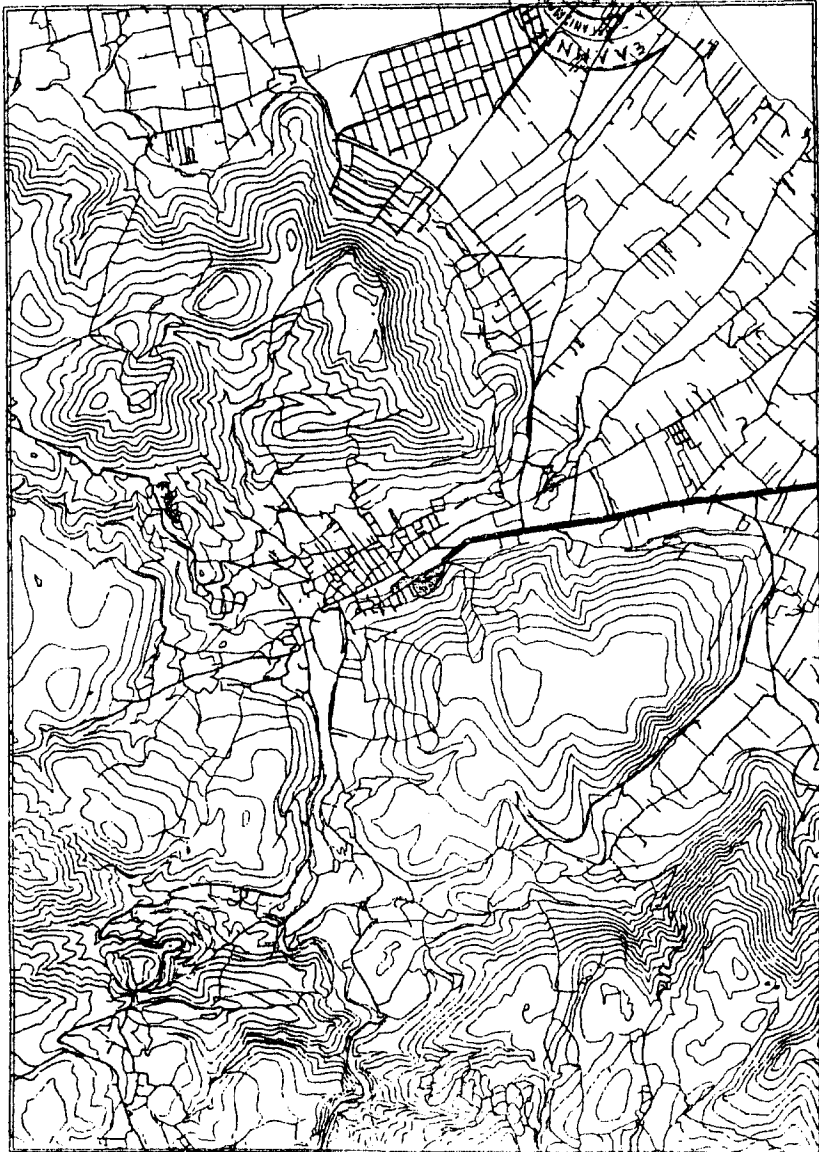
ΠΕΡΙΦΕΡΕΙΑ ΔΥΤΗΡΙΑΣ ΕΛΛΑΔΑΣ  
(Υποπεριοχή Νο. Η273099)

ΥΠΟΛΟΓΙΣΜΟΣ ΣΤΕΛΙΩΣ & ΑΡΘΗΡΙΑ  
ΜΟΡΦΟΛΟΓΙΑΣ ΔΙΑΤΑΞΗΣ

ΠΕΡΙΟΧΗ ΑΣΤΥΝΕΙΑΣ  
Αθήνα 17 Ιουλίου  
Μεταφραστική Διατάξη  
Σε παρόν διαφώνησα με το δίκτυο  
Σταθμό Υψηλής Τάσης: Χαλκίδα-Λαμία  
Διαδρομή που περνάει από την θέση  
αφαιρούμενα η περιοχή όπου η  
ΓΣΔ, όπως φαίνεται να υπάρχουν  
ή παρακείμενοι!

Α.Μ.Α.Κ.  
ΕΠΙΧΕΙΡΗΣΙΑΚΟ ΠΡΟΓΡΑΜΜΑ  
ΠΕΡΙΒΑΛΛΟΝΤΟΣ ΚΑΙ ΧΩΡΟΤΑΞΙΑΣ  
Α.Μ. ΣΥΜΠΛΗΡΩΣΗ

Κλίμακα  
200 0 200 400 600 800 Meters

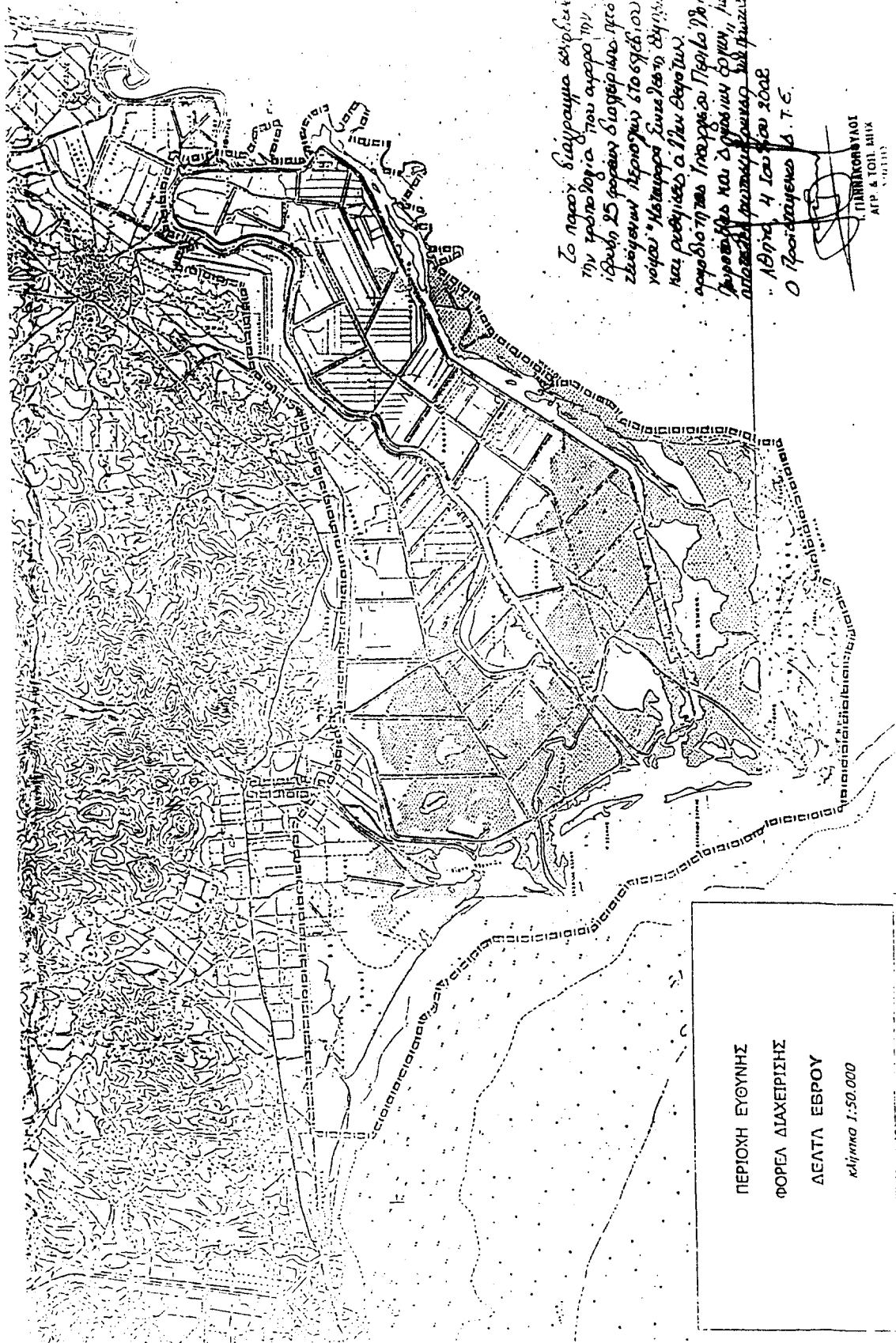






ΠΡΟΒΛΕΨΗ  
ΠΡΟΣΕΛΕΚΤΑ  
ΤΕΧΝΙΚΟΙ  
ΚΑΤΕΥΘΥΝΤΕΣ  
ΕΡΓΑΣΙΩΝ  
ΕΚΤΕΛΟΥΣΑ  
ΕΡΓΑ  
ΕΡΓΟΔΟΤΗΣ


Ε. ΠΑΝΑΓΙΩΤΑΚΗΣ



Το παρόν διαγράμμα εστίασε την φθορολογία που αφορά την περιοχή 25 φορέων διαχείρισης ημετέρας ζώνης (Ν. Εβρου) στο έργο του γράφου "Μεταφορά Συναρτησίου Εβρου και ρυθμίσεις α/π των θοροτών", αφορά στο ημετέρας (Ν. Εβρου) Π.Ε.Α. 1991, με σκοπό την διαχείριση των υδάτων στην περιοχή αυτή. Ο Προϊστάμενος Δ.Τ.Ε.


Π. ΠΑΠΑΚΩΝΣΤΑΤΟΣ  
ΑΤΡ. & ΤΟΠ. ΜΗΧ.  
1991

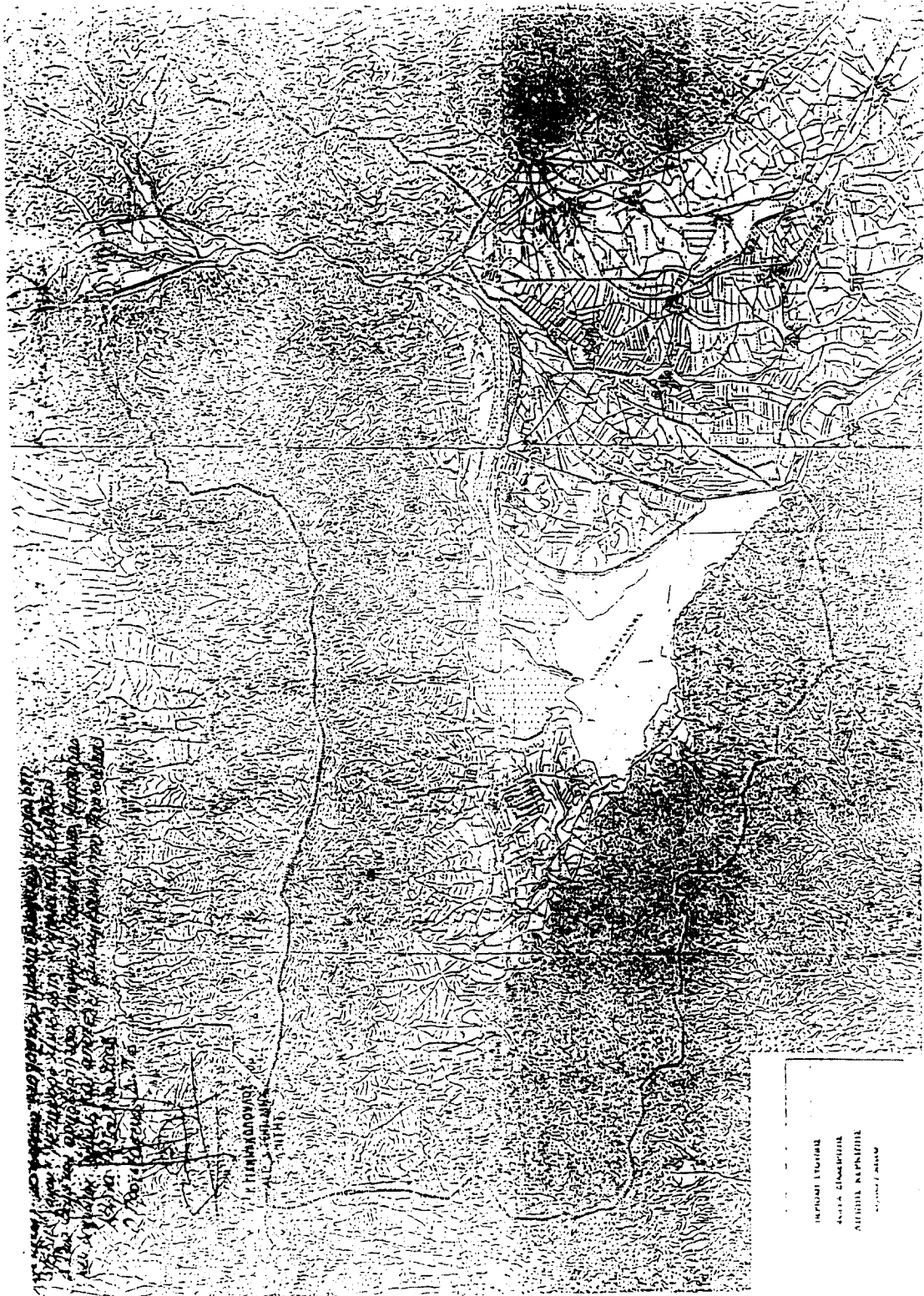
ΠΕΡΙΟΧΗ ΕΥΘΥΝΗΣ  
ΦΟΡΕΑ ΔΙΑΧΕΙΡΙΣΗΣ  
ΔΕΛΤΑ ΕΒΡΟΥ  
κλίμακα 1:50.000



ΠΕΡΙΟΧΗ ΕΥΘΥΝΗΣ  
 ΟΡΕΑ ΔΗΜΗΤΡΙΩΝ  
 ΛΑΒΟΝΕ ΛΑΔΙΑΣ  
 ΚΑΙ ΕΛΛΑΔΟΣ

Το παρόν διαγνώμη ενοδεία την  
 τοπογραφία που αφορά την Ήφαιζ σε  
 φάσει διορθώσεως προς τα τεύχη  
 περιοχών στο σχέδιο 104ου Μετρεσ  
 Συντελεστή Έργου και ρυθμίσεως  
 Εργαίων αρμοδίου Υπουργείου  
 Περὶ Πόντου, Μικρασίας καὶ  
 Ἑρφοδίων ἔργων, καὶ ἀποτελεῖ  
 φωτοσκιερῆν ἐν πρωτοτύπῳ.  
 Ἀθῆναι, 4 Ἰουλίου 2005  
 Ο Προβλεπόμενος Δ. Τ. Ε.


  
 ΠΑΝΑΓΙΟΠΟΥΛΟΣ  
 ΔΡ. Γ. Τ. Ε. ΜΗΧ.  
 Δ. Η. Τ. Ε.



Το παρόν σχέδιο είναι αποτέλεσμα των εργασιών και  
αποφάσεων της Επιτροπής, η οποία με τη  
παραπάνω περιγραφή στο σχέδιο, ορίζει το  
επίπεδο της δομής και φυσικής ορίων της  
αποδοχής της περιοχής, με βάση τα  
και άλλους έργα, και αποτελεί φωτογραφία  
του προγράμματος.

Αθήνα 4 Ιουλίου 2002  
Ο Προϊστάμενος Δ.Τ.Ε.

Γ. ΠΑΝΑΚΟΠΟΥΛΟΣ  
-ΠΡ Δ ΤΟΠ ΜΗΧ  
Δ.Τ.Ε.





ΕΠΙΧΕΙΡΗΣΙΑΚΟ ΠΡΟΓΡΑΜΜΑ  
ΑΝΑΠΤΥΞΗ ΚΑΙ ΑΝΑΜΟΡΦΩΣΗ ΤΗΣ ΑΓΡΟΤΙΚΗΣ ΠΕΡΙΟΧΗΣ  
ΠΡΟΓΡΑΜΜΑ ΔΡΑΣΗΣ 4 ΒΙΟΤΕΧΝΟΛΟΓΙΑ ΚΑΙ ΑΓΡΟΤΟΥΡΙΣΜΟΣ  
ΠΡΟΣΧΕΔΙΟ ΔΡΑΣΗΣ 4.1 ΒΙΟΤΕΧΝΟΛΟΓΙΑ ΚΑΙ ΑΓΡΟΤΟΥΡΙΣΜΟΣ



Το παρόν διάγραμμα διανομίζει την τροπολογία  
 που αφορά την ίδρυση 25 φορέων διοίκησης  
 προδιατεταμένων περιοχών στο σχέδιο του Δήμου  
 Συντελεστή Δόμησης και ρυθμίσεων άλλων θεμάτων  
 αφοσίωσης Υπαρχείου Περιβαλλοντικού Χωροταξίου  
 και Δημοσίων Έργων, και αποτελεί πρωτογενή  
 πρωτότυπο

Αθήνα, 11 Ιουλίου 2002  
 Ο Προϊστάμενος Δ.Τ.Ε


  
 Ι. ΠΑΝΑΓΟΠΟΥΛΟΣ  
 ΑΓΡ. & ΤΟΠ. ΜΗΧ.  
 Δ/ΝΤΗΣ




ΕΡΓΟΝΟΜΟΤΗΤΑ  
ΑΝΤΙΣΤΑΣΗ  
ΑΝΤΙΣΤΑΣΗ

Το παρόν διαβίβασμα αναδύει την τροπολογία που αφορά την  
άρθρο 25 (παρ. 2) του Ν. 4013/2002 (ΦΕΚ 107/Α/02) σχετικά με  
την διαμόρφωση των οδών και την κατασκευή των πεζοδρομίων  
και την κατασκευή των πεζοδρομίων και την κατασκευή των πεζοδρομίων  
και την κατασκευή των πεζοδρομίων και την κατασκευή των πεζοδρομίων

Αθήνα 4 Ιουλίου 2002  
Ο Προϊστάμενος Δ.Τ.Ε

  
ΑΡΧ. & ΤΟΠ. ΜΗΧ.  
6111111




ΕΠΙΧΕΙΡΗΣΙΑΣ  
 ΤΕΧΝ. ΓΡΑΦΕΙΟΝ  
 ΑΠ. ΕΛΛΗΝΙΚΟΝ ΚΡΑΤΟΣ

Το παρόν διαγράμμα συντάσσεται με την τροπολογία που αφορά  
 την ίδρυση 25 έργων διαφόρων προσαρμοσμένων πεδίων  
 στο σύστημα ποταμού Ηλιόποταμος, Σιδηροκάσι, Δοξιάς και Ραβδίου  
 στην περιοχή αρμοδιότητας Περιφέρειας Πελοποννήσου  
 (Καρόλινας και Λιγυριών έργων, Εξαιρούμενη περιοχή)

Αθήνα 4 Ιανουαρίου 2002  
 Ο Γενικός Γραμματέας Δ.Τ.Ε

Τ. ΠΑΝΑΓΙΩΤΑΚΗΣ  
 ΓΕΝ. ΓΡΑΜΜΑΤΕΑΣ  
 Δ.Τ.Ε





Το παρόν διαγράμμα αφορά στην περιοχή που αφορά την έκταση 25 στρεμμάτων περίπου προς ανέγερση του κτιρίου (α) - γυμνάσιου, (β) - βιβλιοθήκης (αριθμ. 11) και (γ) - κτιρίου ποδοσφαιρικού γηπέδου (αριθμ. 12) της Ε.Π.Α.Α. (Ελληνική Ποδοσφαιρική Ομοσπονδία) στην περιοχή της Αίφαιου Πελάγους, κ.λπ., ώστε να πραγματοποιηθεί η προτεινόμενη επέκταση του κτιρίου (α) στην έκταση 25 στρεμμάτων.

Αθήνα, 4 Ιουλίου 2002

Ο Γενικός Γραμματέας  
 Τ.Ε.  
 ΠΕΡΙΜΕΤΡΙΚΟΙ  
 ΚΑΤΑΣΤΡΩΜΑΤΟΙ  
 ΔΙΕΥΘΥΝΣΗ Γ.Π.Κ.  
 Α. Π. Π. Π.




ΓΕΩΓΡΑΦΙΚΗ  
 ΚΑΡΤΑ ΛΑΝΑΡΟΥ  
 ΑΝΑΤΑ ΗΛΕΙΟΥ - ΒΕΛΤΙΩΜΕΝΗ - 1:50,000  
 1954

Το παρόν διαγράμμα εκδόθηκε με σκοπό να παρουσιάσει την περιοχή  
 ποταμού Σιδηρόρηνος (Παλαιόπολη) στην περιοχή του οχυρού και  
 της ορεινής Σιδηρόρηνος και περιβάλλοντα αλληλεπιδρώντων αρχαίων  
 της Υποκρίσεως Πελοποννήσου (Αρκαδίας) και Σιδηρόρηνος, με  
 αλλοδαπές φωνητικές σημειώσεις.

Αθήνα, 4 Ιουλίου 2002  
 Γ. ΓΙΑΝΝΑΚΟΠΟΥΛΟΣ  
 ΑΡΧ. & ΤΟΠ. ΜΗΧ.  
 01111

Ο Γεωγράφος Α.Τ.Ε



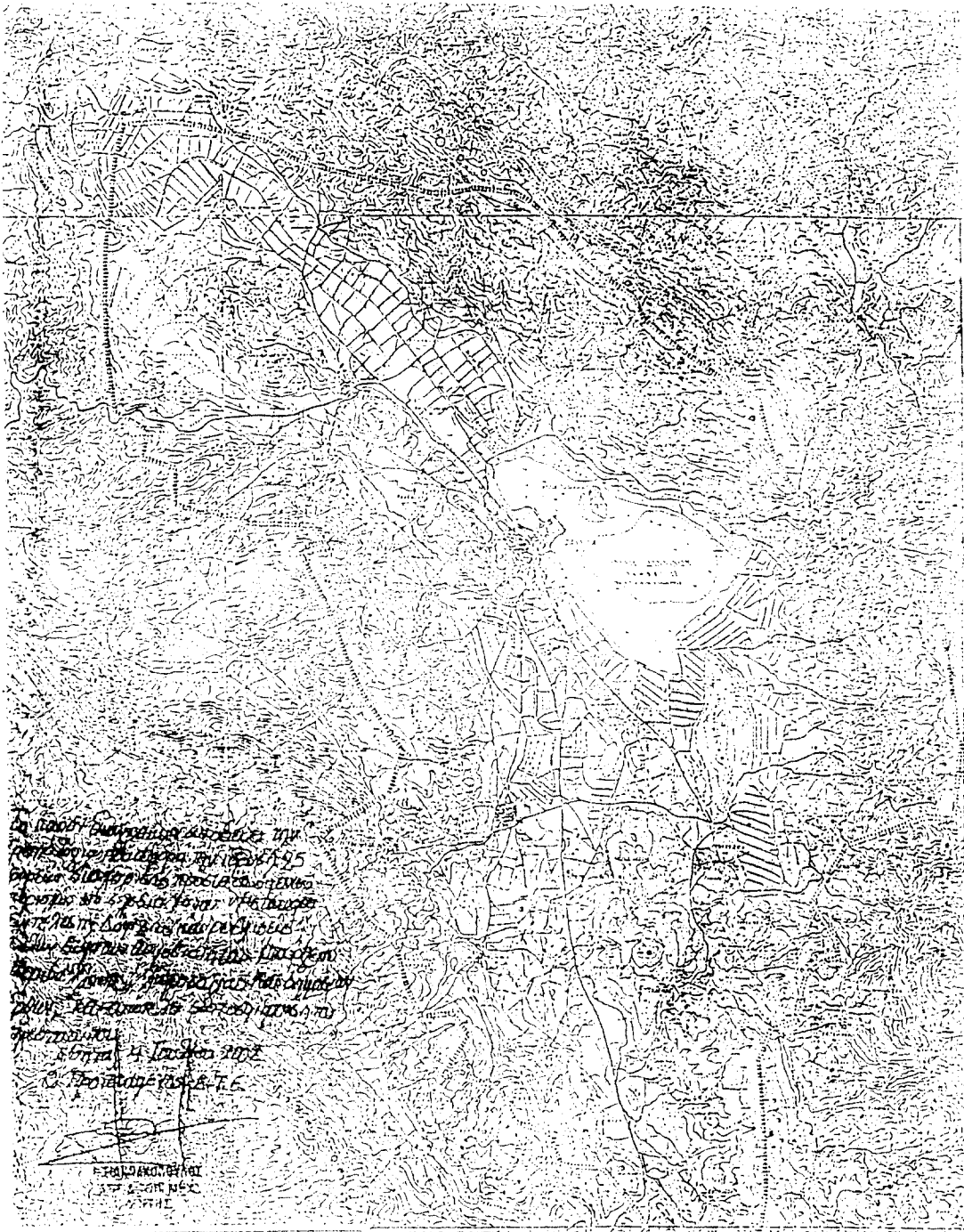
ΠΡΩΤΗ ΕΥΘΥΪΑ  
ΣΑΤΕΛΙΤΑ ΣΤΑΘΙΡΗΣ  
ΥΡΟΣΤΕ ΠΑΡΕΡΠΗΝΑ Σ ΤΥΡΟΣΟΠΟΥ ΑΝΩΣΤΟΥ  
ΑΥΓΟΥΣΤΟΣ 1994

Σε βάση των παραπάνω στοιχείων, ο Υπουργός  
Εθνικής Οικονομίας και Οικονομικών, με  
Απόφαση της 27ης Δεκεμβρίου 1994, έδωσε  
αποδοτικότητα 17,6% Α.Α.Ε.

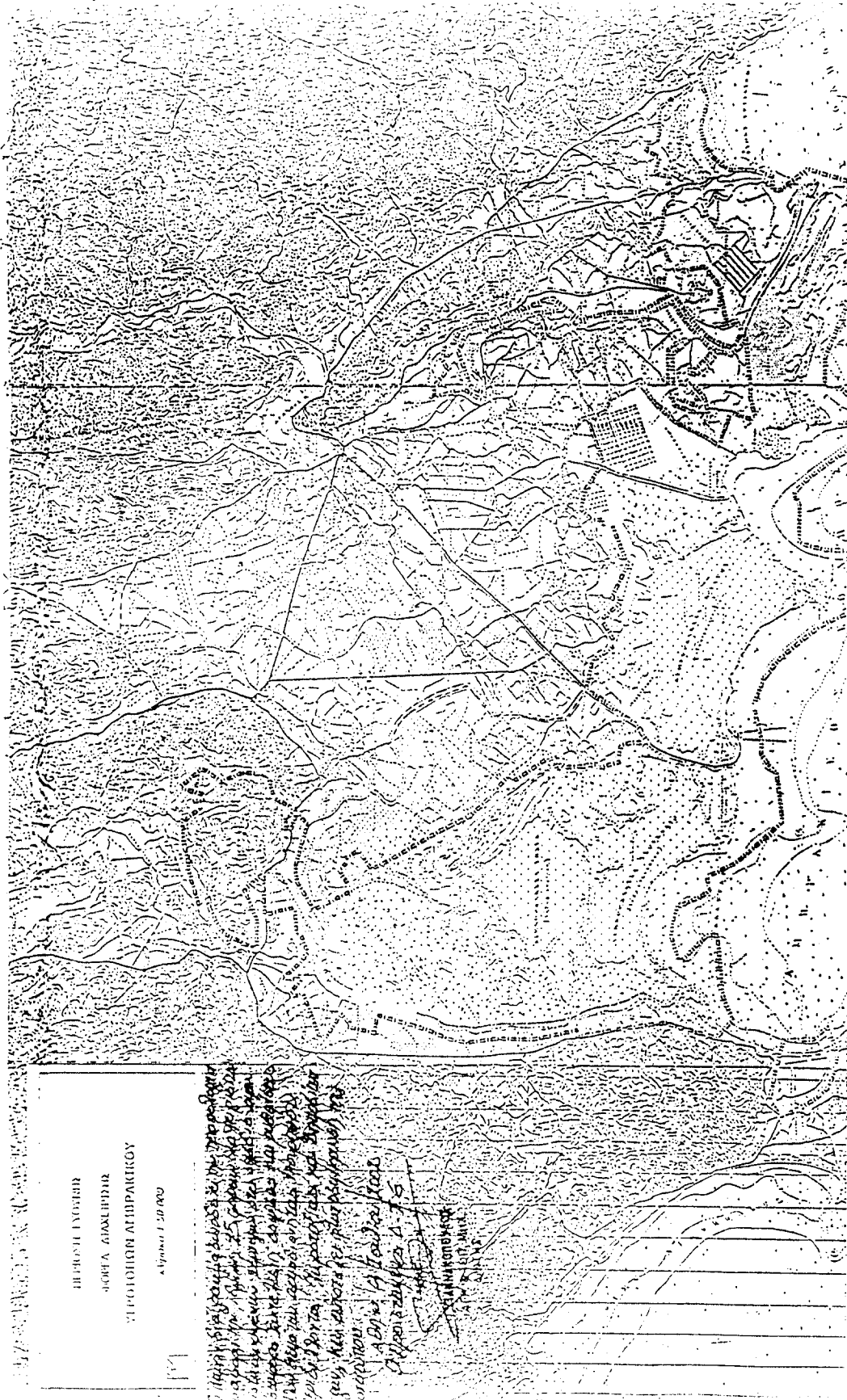
Αθήνα, 4 Ιανουαρίου 1995  
Ο Υπουργός  
Α. Τ. Ε

ΠΑΝΙΚΑΚΩΝΑΝΤΗΣ  
ΑΥΤ. & ΤΟΠ. ΜΗΧ.  
ΘΡΑΚΗΣ





ΕΠΙΣΤΡΟΦΗ  
ΕΛΛΗΝΙΚΗ ΔΗΜΟΚΡΑΤΙΑ



ΗΡΕΣΗ ΕΥΘΕΡΗ  
 ΑΘΕΛΑ ΑΝΑΧΕΙΡΙΑΣ  
 ΥΠΟΧΡΩΣΗ ΑΙΩΡΑΚΙΚΟΥ

Αριθμός 1.50.000

Η παρούσα κατάσταση είναι η έκδοση της 15ης Σεπτεμβρίου 1950, σύμφωνα με το άρθρο 10 του Ν. 2727/1950, όπως ισχύει. Η κατάσταση αυτή είναι η έκδοση της 15ης Σεπτεμβρίου 1950, σύμφωνα με το άρθρο 10 του Ν. 2727/1950, όπως ισχύει. Η κατάσταση αυτή είναι η έκδοση της 15ης Σεπτεμβρίου 1950, σύμφωνα με το άρθρο 10 του Ν. 2727/1950, όπως ισχύει.

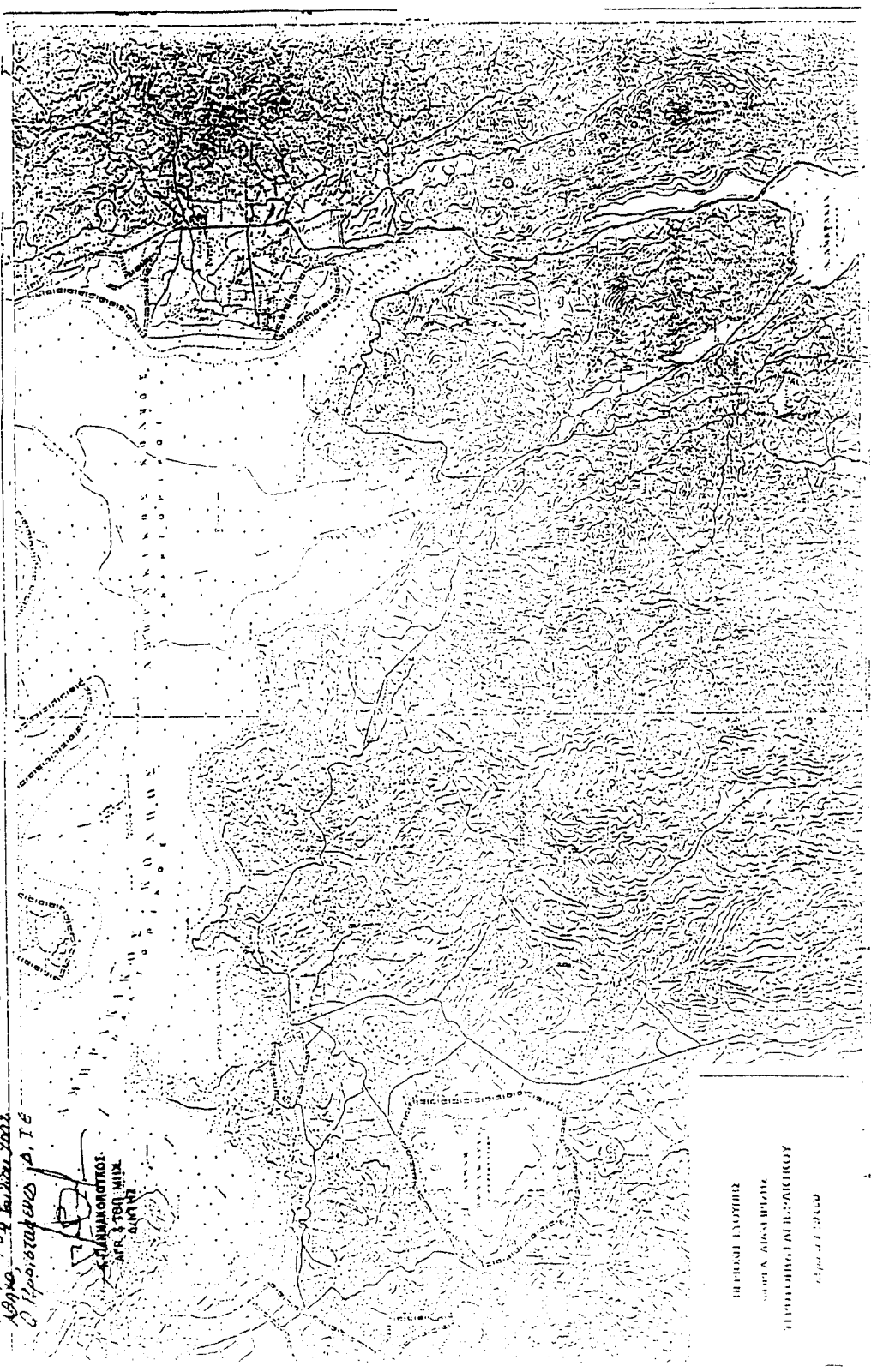
Αριθμός 1.50.000  
 Η κατάσταση αυτή είναι η έκδοση της 15ης Σεπτεμβρίου 1950, σύμφωνα με το άρθρο 10 του Ν. 2727/1950, όπως ισχύει.

ΚΑΤΑΣΤΑΣΗ  
 ΕΠΙΣΤΡΟΦΗΣ

Επίσης διαβιβράζω την μελετημένη περιοχή στο σχέδιο Γ' και  
απόφαση Συνέλευσης Διοικήσεως και συμβούλου αλληλεγγύης  
στον χώρο της παλαιάς περιφέρειας, Πυροσφαιρίας και Διοικήσεως Εργων,  
Αθήνα 24 Ιουλίου 1966

Ο Υποδιοργανιστής Δ. Γ. Ε.

ΣΤΑΥΡΟΣ ΚΟΝΤΟΠΟΥΛΟΣ  
ΑΡΧ. Γ. ΤΩΝ ΜΗΧ.  
ΔΙΕΥΤΗΣ

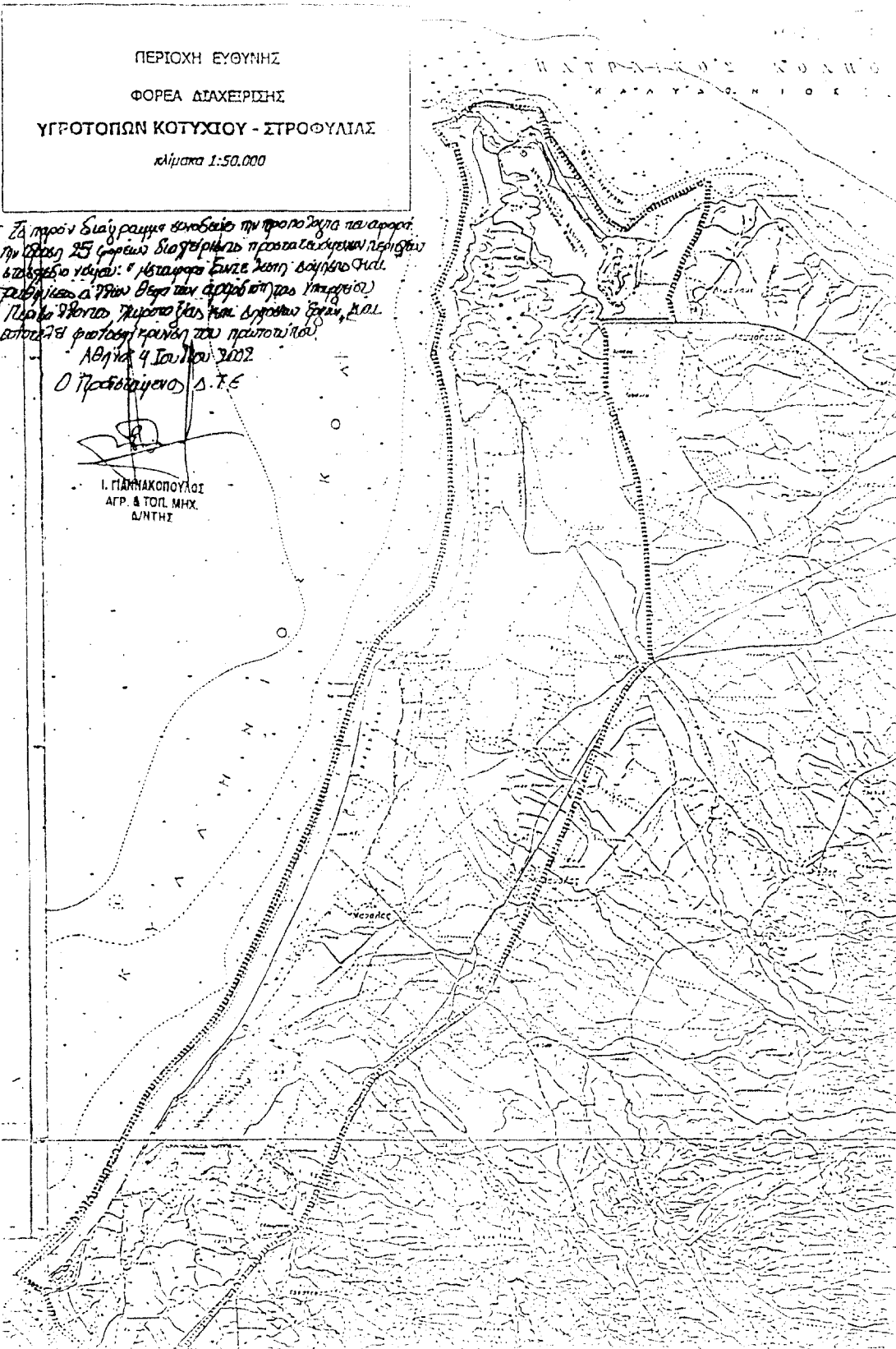


ΕΠΙΧΕΙΡΗΣΙΑΚΟ  
ΣΧΕΔΙΟ ΔΙΑΧΕΙΡΙΣΗΣ  
ΠΕΡΙΟΧΗΣ ΠΥΡΟΣΦΑΙΡΙΑΣ  
Αθήνα 24 Ιουλίου 1966


ΠΕΡΙΟΧΗ ΕΥΘΥΝΗΣ  
 ΦΟΡΕΑ ΔΙΑΧΕΙΡΙΣΗΣ  
 ΥΓΡΟΤΟΠΩΝ ΚΟΤΥΧΙΟΥ - ΣΤΡΟΦΥΛΙΑΣ  
 κλίμακα 1:50.000

Σε πρὸν διαύραμα ἐνοχλοῦν τὴν προπολεμικὴν πελάρα  
 τῆς ἐκείνῃ 25 ἑταίρου διαχειρίσεως προπολεμικῆς περιόδου  
 ἐπιπέδου τοῦ ἐκείνῃ: ἡ μεταπολεμικὴ ἐπιπέδον τοῦ ἐκείνῃ  
 μεταπολεμικὴ ἐπιπέδον τοῦ ἐκείνῃ (μεταπολεμικὴ)  
 Πρὸς τὸν ἐκείνῃ, ἐκείνῃ, ἐκείνῃ, ἐκείνῃ, ἐκείνῃ, ἐκείνῃ  
 ἐκείνῃ, ἐκείνῃ, ἐκείνῃ, ἐκείνῃ, ἐκείνῃ, ἐκείνῃ  
 Ἀθῆναι 4 Ἰουλίου 1952  
 Ὁ Προϊστάμενος Δ.Τ.Ε.


Ι. ΠΑΝΤΑΚΟΠΟΥΛΟΣ  
 ΑΓΡ. & ΤΟΠ. ΜΗΧ.  
 Δ/ΤΗΣ







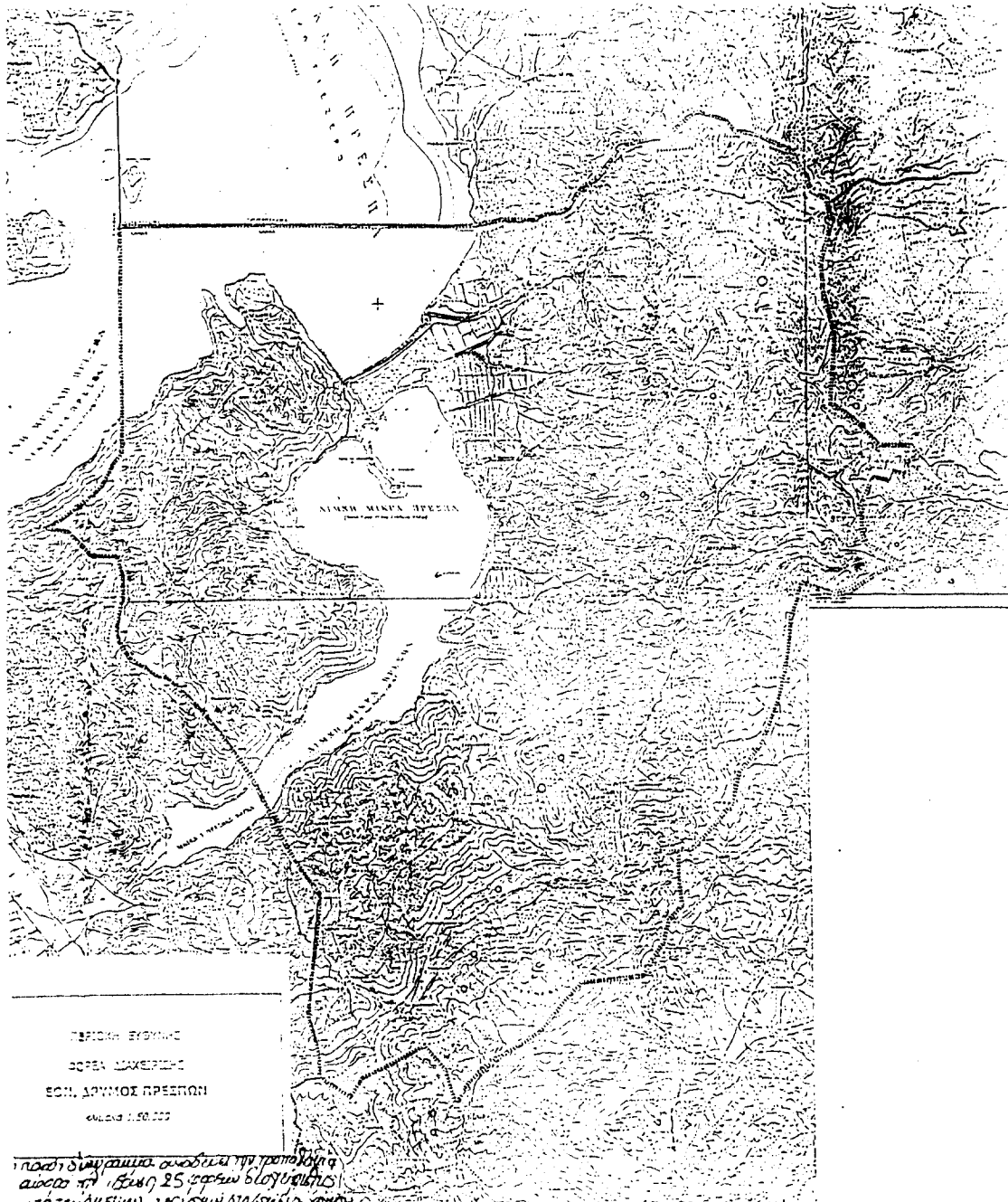
Το παρόν διοριστικό έγγραφο (Ε.Π.Ο.Κ.) αφορά την περιοχή 155 και  
 διαχωρίζει πρωταρχική περιφέρεια, στο σχέδιο γίνονται καθιέρωση  
 συντεταγμένων ορίων και ορίζονται οι όροι διαμερισμού της  
 Περιφέρειας, που ορίζονται και σύμφωνα με την  
 Αριθμ. 4 Ια.Α.Π. 2002  
 Ο Προϊστάμενος Δ.Τ.Ε.  
 Σ. ΧΑΝΙΩΤΗΡΑΚΗΣ  
 ΔΙΡ. ΑΤΟΜ. ΜΗΧ.



ΗΡΩΔΙΟΥ ΕΠΙΤΟΜΗ  
 ΚΑΤΑ ΑΡΧΑΙΟΤΗΤΗ  
 ΤΙΤΙΔΟΥ  
 ΚΑΙ ΑΡΧΙΤΕΚΤΟΝΙΚΟΝ ΣΧΗΜΑΤΟΣ  
 ΤΗΣ ΠΟΛΕΩΣ

Η παρούσα επιτομή αποτελεί την  
 πρώτη έκδοση του έργου  
 της Γραφείας Διαγράμμισης  
 και Μετρήσεων στο σύστημα  
 μετρήσεων της Διεύθυνσης  
 Αρχαιοτήτων και Μνημείων

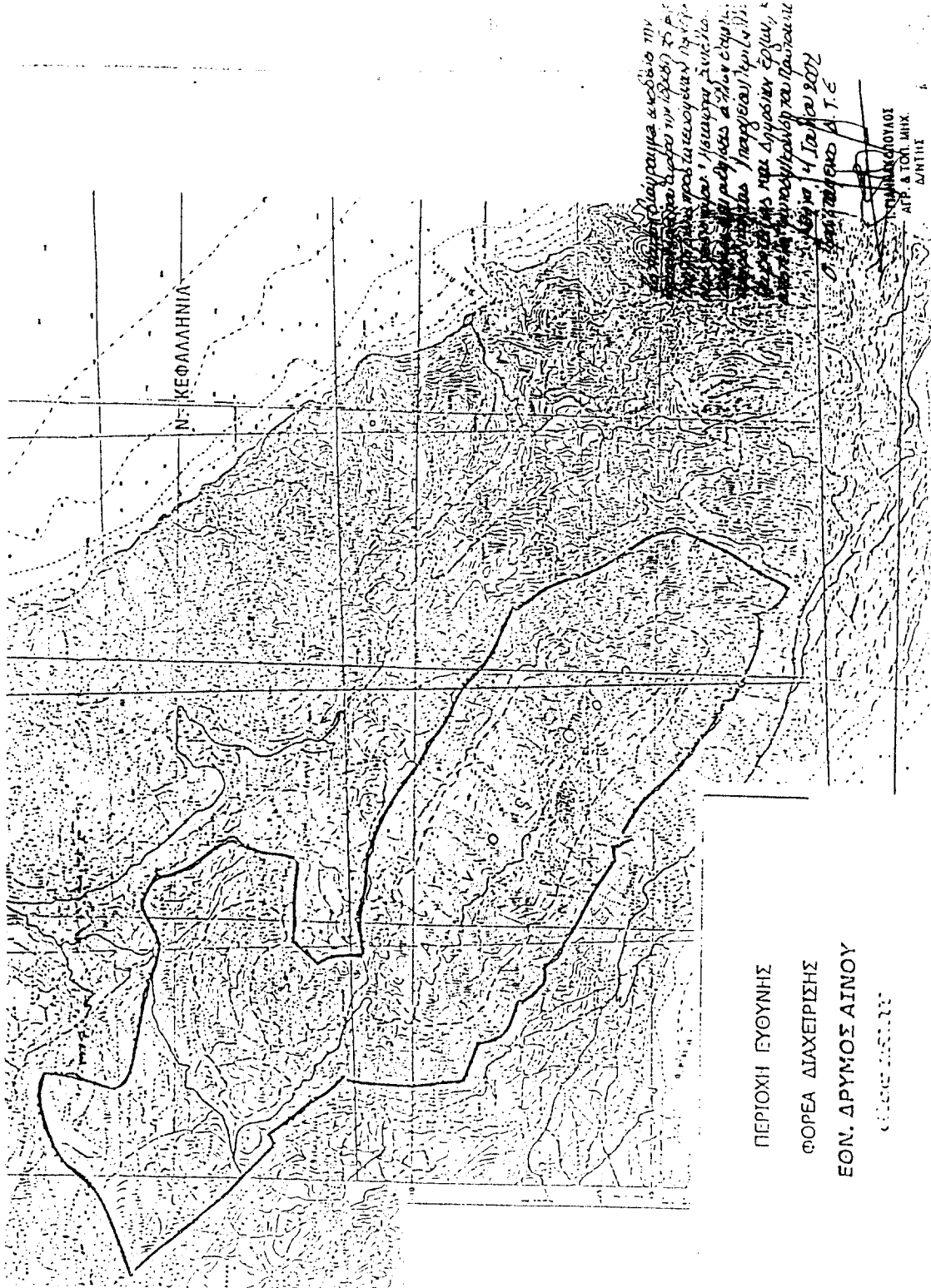
ΑΠΟ ΤΗΝ ΕΠΙΣΤΗΜΟΝΙΚΗ ΟΜΑΔΑ  
 ΔΙΕΥΘΥΝΣΗΣ ΑΡΧΑΙΟΤΗΤΩΝ  
 ΚΑΙ ΜΝΗΜΕΙΩΝ  
 ΑΘΗΝΑ 4 ΙΟΥΝΙΟΥ 1988  
 Ο ΠΡΟΪΚΤΗΣ Δ. Γ. Ε.  
 Γ. ΠΑΠΑΚΩΝΣΤΑΝΤΙΝΟΥ



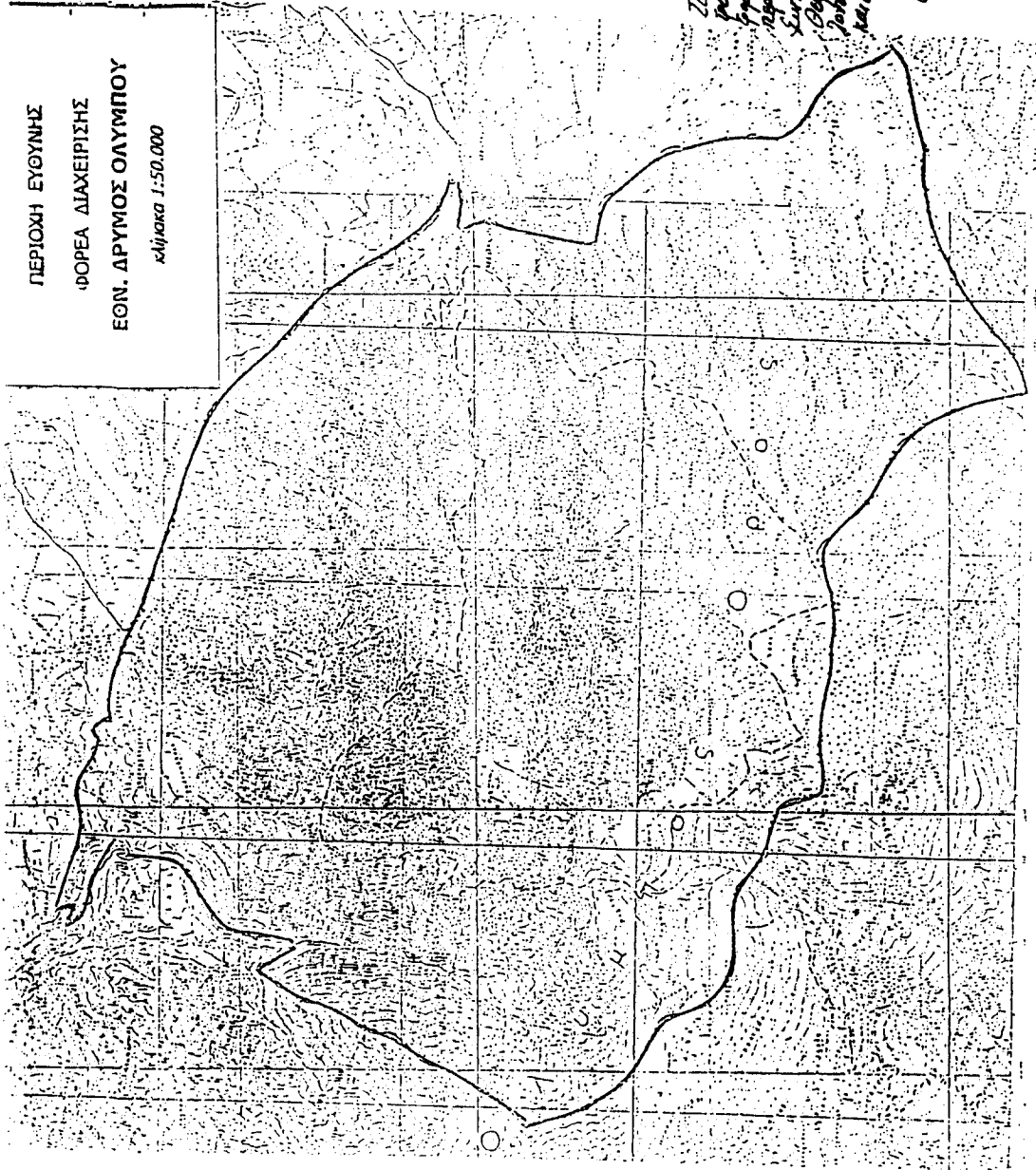
ΠΕΡΙΟΧΗ ΕΥΘΥΜΙΩΣ  
ΝΟΤΕΡΑ ΜΑΚΕΔΟΝΙΑΣ  
ΕΦΗΜ. ΔΗΜΙΟΣ ΠΡΕΣΠΩΝ  
ΚΥΛΙΑΣ 1:50.000

Ποσειδώνια ονομασία της προπαύλας  
από το 25 μέτρος βιογραφίας  
σε βάθος 25 μέτρων στο βόρειο τμήμα  
έτσι ώστε να διατηρηθεί και αβύσσοι  
των βόρειων ακτοδίοργων, να κτισθεί κτίριο ποτα-  
μολαγής και δίπλα σε βίβη, να αποκαθί-  
σταθεί και να ποτιστεί  
Σημ. 4 Σελ. 202  
Σ. Βασιλάκης

ΚΑΤΑΣΤΑΣΗ

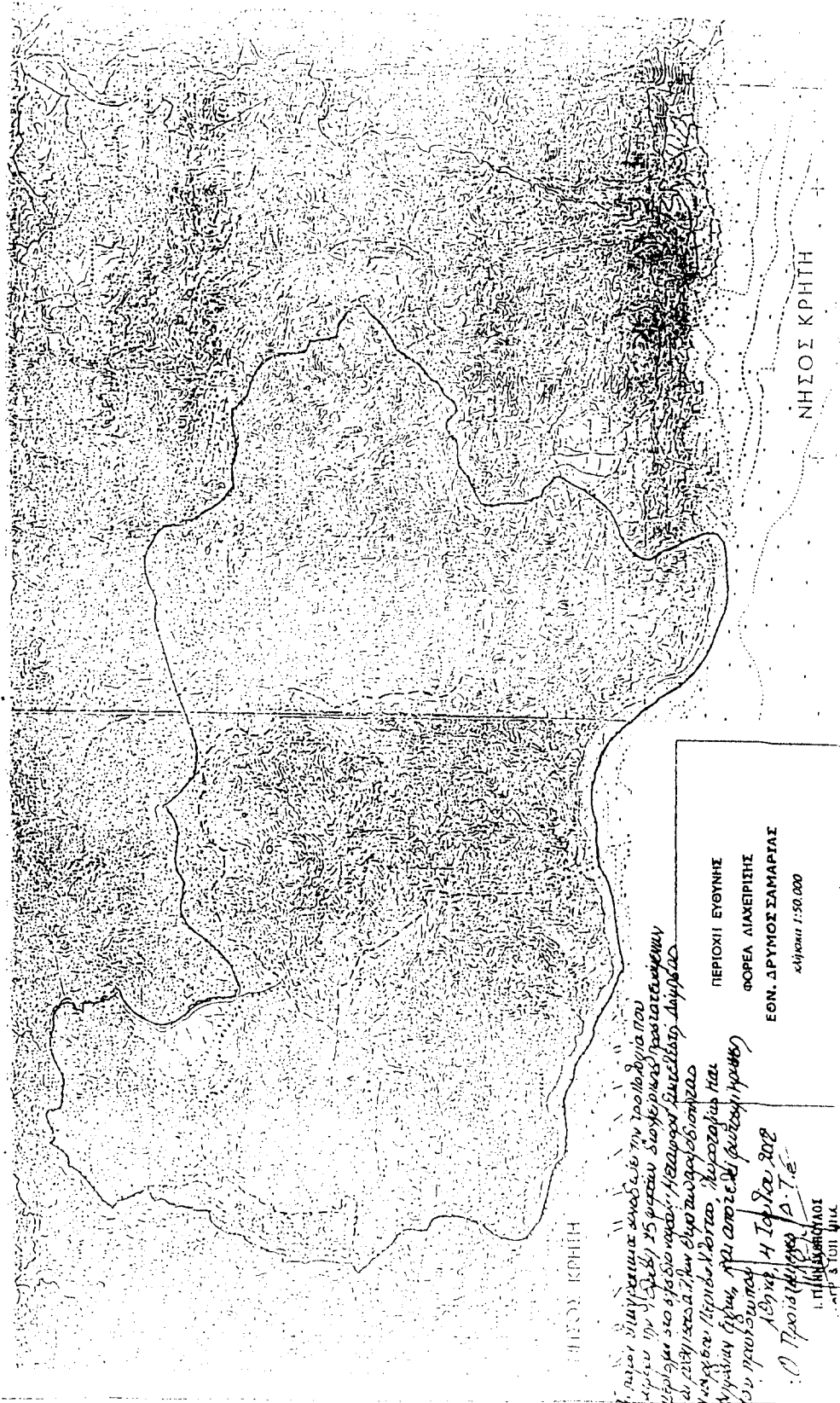


Η παρούσα κάρτα αφορά το χώρο της  
περιοχής Γυθύνης (αριθμ. 100/100) και  
αποτελεί προϊόν της τεχνολογίας GIS  
και βασίζεται σε αεροφωτογράμματα  
και σε δεδομένα πεδίου. Η κάρτα  
αποτελεί προϊόν της υπηρεσίας  
Τεχνικών Υπηρεσιών της Διεύθυνσης  
Οργάνωσης και Λειτουργίας Υπηρεσιών  
του Υπουργείου Περιβάλλοντος και  
Φυσικών Πόρων.



Σε παρόν διαβιβάσθηκε με απόφαση 1111  
πρωτοβουλία του εφόρου των ορέων) 2.5  
ήσαντο 5 ορεινών της προστατευόμενης  
περιοχής στο όρος ολύμπου: η έκταση  
στην περιοχή αυτή και αυξήθηκε 2.5  
έχοντας τον αριθμό 1111, που οφείλει  
να είναι διατεταγμένη και διατεταγμένη  
και αναφέρεται στον αριθμό 1111  
Αθήνα, 4 Ιουλίου 1982  
Ο Υπουργός  
Γεωργίου Α. Τ. Ε

ΓΕΩΜΕΤΡΟΝΟΜΟΣ  
Γ. Α. ΤΟΥ ΜΙΚ  
Δ/ΝΤΗΣ

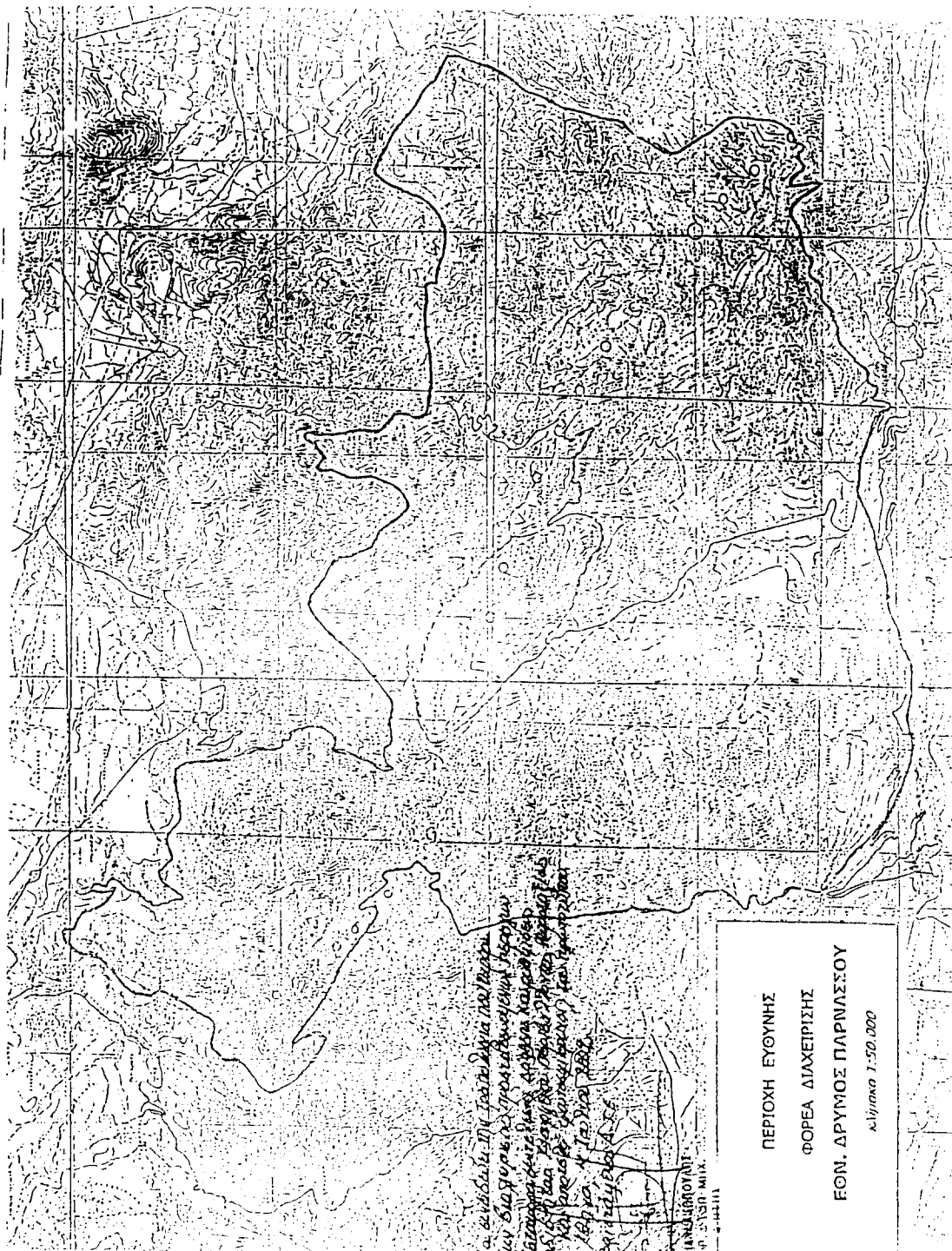


ΝΗΣΟΣ ΚΡΗΤΗ

ΝΗΣΟΣ ΚΡΗΤΗ

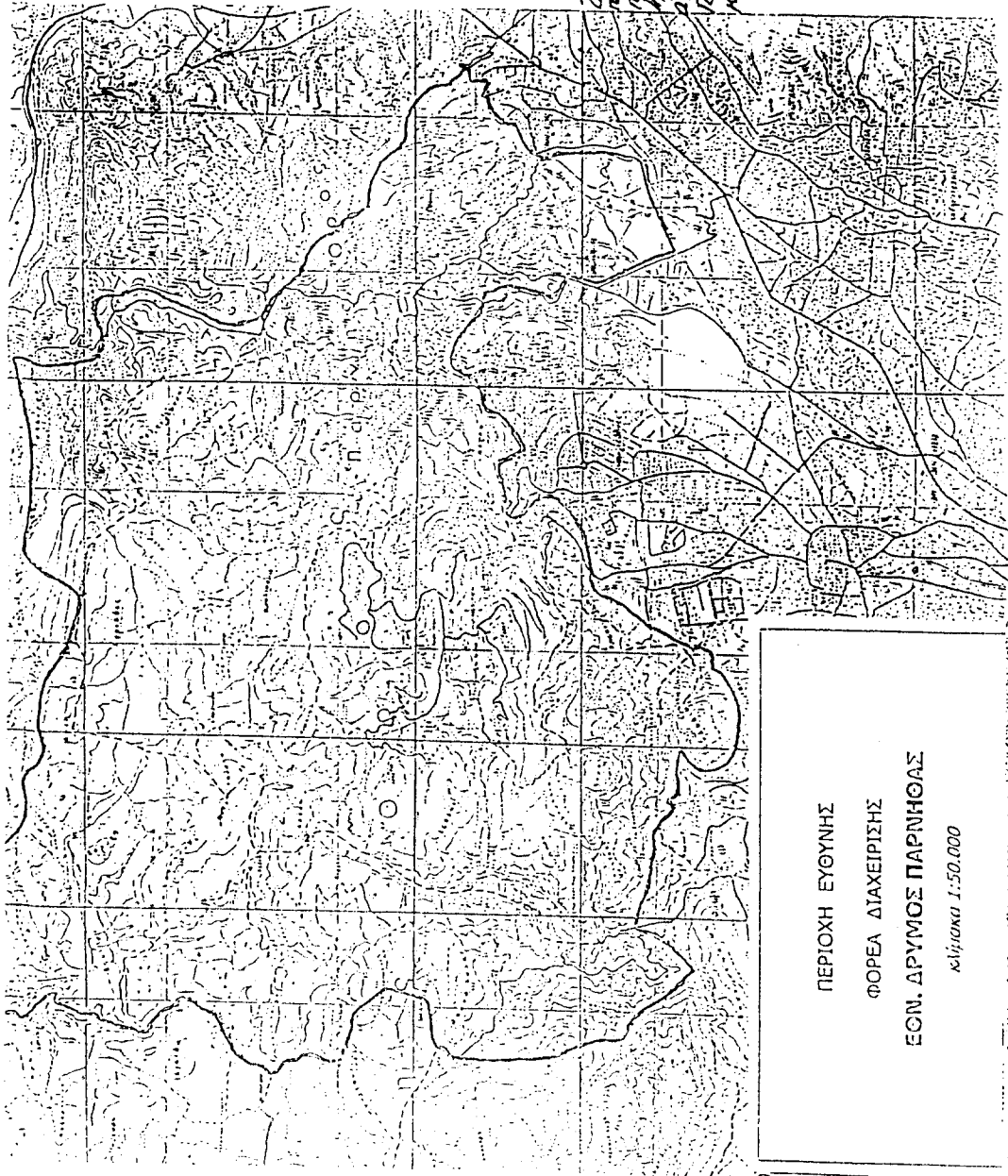
Η παρούσα κτηματολόγιος αφορά στην αποκατάσταση των  
 ορίων της περιοχής 25 στρεμμάτων έκτασης που  
 βρίσκεται στο έδαφος των: Ηλεκτρικών Σταθμών Δυτικής  
 Αρκαδίας/Περιφέρειας, Μετασταθμίου και  
 Αγίας Τριάδας, που ανήκουν στην Περιφέρεια  
 της πρωτεύουσας.  
 Αρκαδίας, Η Τριπλιτών, Α.Τ.Ε.  
 Ο Πρωτοδικάρχης Α.Τ.Ε.  
 Η Πρωτοδικάρχισσα Α.Τ.Ε.  
 Η Πρωτοδικάρχισσα Α.Τ.Ε.  
 Η Πρωτοδικάρχισσα Α.Τ.Ε.

ΠΕΡΙΟΧΗ ΕΥΘΥΝΗΣ  
 ΦΟΡΕΑ ΔΙΑΧΕΙΡΙΣΗΣ  
 ΕΟΝ. ΔΡΥΜΟΣ ΣΑΜΑΡΙΑΣ  
 κλίμακα 1:50.000



Η παρούσα διαγραφή αναφέρεται στην περιοχή της Ερυθραίας (πρώην Επικουρίου) στην περιοχή της Αρκαδίας και αφορά στην οριοθέτηση της περιοχής αυτής. Η διαγραφή αυτή αποτελεί μέρος της μελέτης που έγινε για την οριοθέτηση της περιοχής αυτής και την κατασκευή των έργων που απαιτούνται για την εκμετάλλευσή της. Η διαγραφή αυτή είναι η τελική και αποτελεί μέρος της μελέτης που έγινε για την οριοθέτηση της περιοχής αυτής και την κατασκευή των έργων που απαιτούνται για την εκμετάλλευσή της.

ΠΕΡΙΟΧΗ ΕΥΘΥΝΗΣ  
ΦΟΡΕΑ ΔΙΧΕΙΡΙΣΗΣ  
ΕΘΝ. ΔΡΥΜΟΣ ΠΑΡΝΑΣΣΟΥ  
κλίμακα 1:50.000

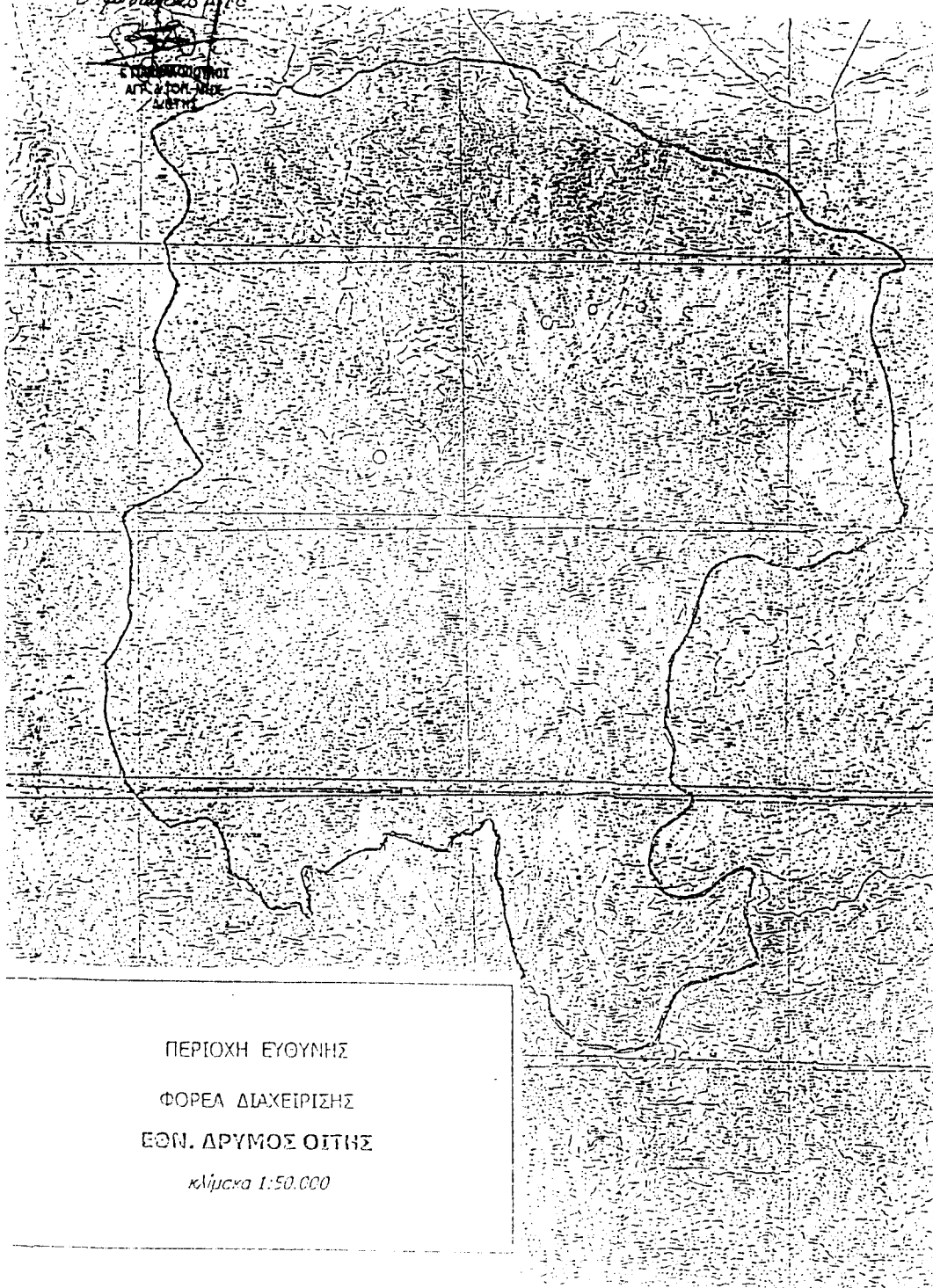


Το παρόν διαγράμμα αναδίδει την Ισομετρική  
 Περίληψη την 1:50.000 25 χρόνια διαφύλαξης  
 προστατευόμενων περιοχών στο όρειο χώρο  
 Μετακινείται στην θέση Δορυβάς και ταξινόμηση  
 εθνικών δρυμών ορεινότητας / πεδινών /  
 Όρειο Πάρκο / Πάρκο βλάστησης και δρυμών /  
 και αποτελεί εφ' αναπόδεικτον του φακέλου  
 Αριθμ. 4 του ίδιου φ.σ.σ.  
 Ο Προϊστάμενος Δ.Τ.Ε.

Ι. ΠΑΠΑΚΩΣΤΟΥ  
 ΑΡΧ. & ΤΟΠ. ΜΗΧ.  
 Δ/ΝΤΗΣ



ΥΠΟΥΡΓΕΙΟ ΠΕΡΙΒΑΛΛΟΝΤΟΣ, ΧΩΡΟΤΑΞΙΑΣ ΚΑΙ ΑΝΤΙΠΟΛΙΤΕΥΜΑΤΟΣ  
ΓΕΩΓΡΑΦΙΚΟ ΙΝΣΤΙΤΟΥΤΟ  
ΠΡΟΓΡΑΜΜΑ ΣΥΝΤΑΞΗΣ ΚΑΙ ΔΙΑΧΕΙΡΙΣΗΣ  
ΤΩΝ ΕΘΝΩΝ ΔΡΥΜΟΣ ΟΙΤΗΣ  
ΠΕΡΙΟΧΗ ΕΥΘΥΝΗΣ  
ΑΤΕΛΕΣ ΧΡΕΤΑΙΣΤΕΣ  
Ο Πρωτότυπο Α.Τ.Σ.





ΠΕΡΙΟΧΗ ΕΥΘΥΝΗΣ  
 ΦΟΡΕΑ ΔΙΑΧΕΙΡΙΣΗΣ  
 ΣΤΕΝΩΝ και ΕΚΒΟΛΩΝ ΚΑΛΑΜΑ & ΑΚΕΡΟΝΤΑ

κλίμακα 1:50.000

*Το παρόν διάγραμμα κινδύνου της ποιότητας που αφορά την  
 ζώνη 25 αφορά διαγράμμο προβλεπόμενων περιοχών στο  
 γεωδ. κέντρο: "Μεταφορά Σωληνώσεως Δοχών και Αφίεσης  
 στην Επαρχία Αργολίδας της Περιφέρειας Πελοποννήσου  
 Μεσογαίας και Δαρφνίου Εργ. και αποτελεί φωτογράμμο και  
 τα προτάσσονται*

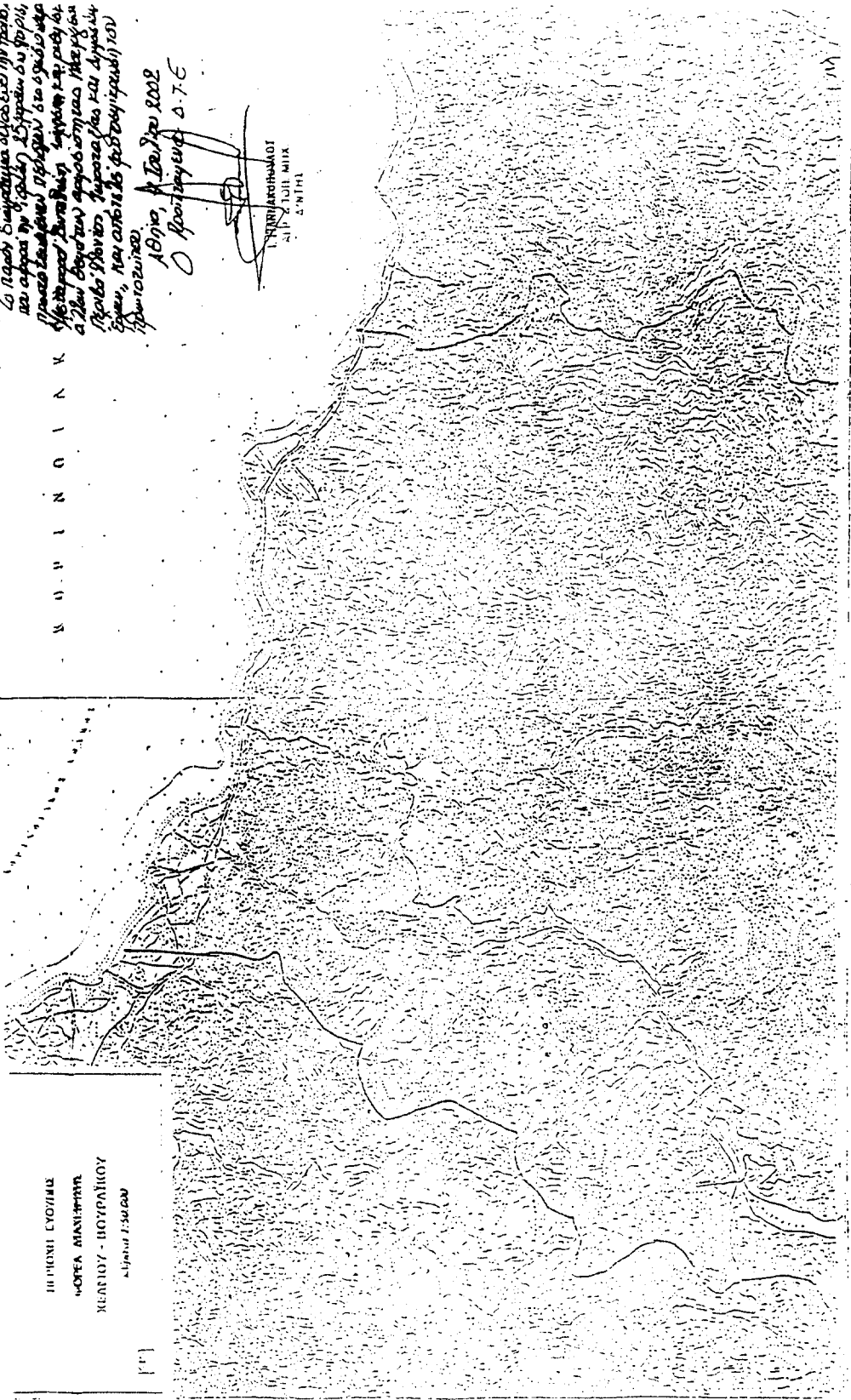
*Αθήνα 4 Ιανουαρίου 2002*  
 Ο Προϊστάμενος Δ. Τ. Ε.  
 ΠΑΝΝΑΚΟΠΟΥΛΟΣ

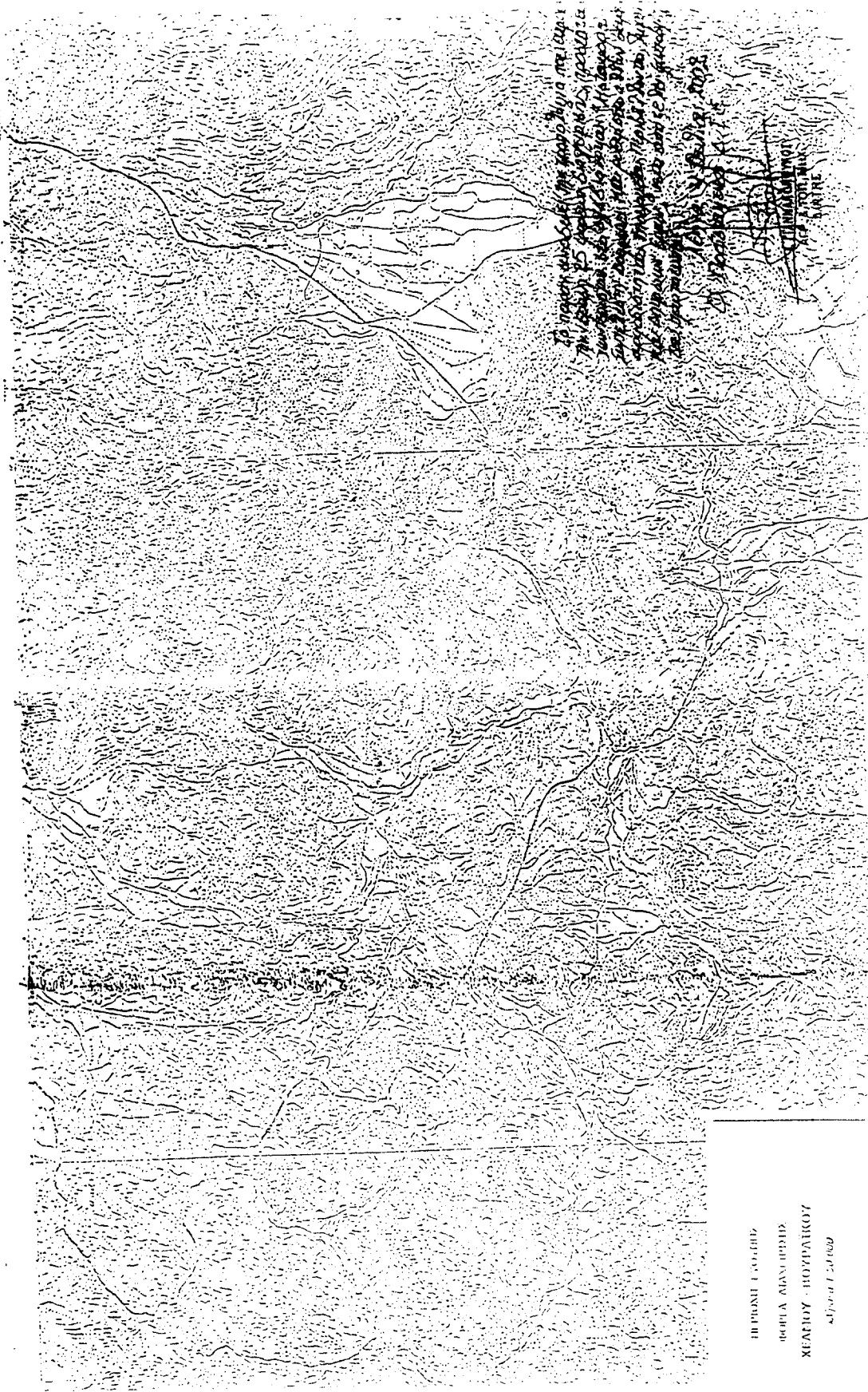
Στο παρόν Συμπόσιο συμμετείχε η Π. Γαλαξίας, η οποία είναι η βασική σύμβουλος της εταιρείας, η οποία θα είναι υπεύθυνη για την επίλυση των προβλημάτων που προκύπτουν από την εφαρμογή της μεθόδου. Η Π. Γαλαξίας είναι επίσης υπεύθυνη για την επίλυση των προβλημάτων που προκύπτουν από την εφαρμογή της μεθόδου, η οποία είναι η βασική σύμβουλος της εταιρείας, η οποία θα είναι υπεύθυνη για την επίλυση των προβλημάτων που προκύπτουν από την εφαρμογή της μεθόδου.

Αθήνα, 11 Ιουλίου 2002  
Ο Προϊστάμενος Δ.Τ.Ε.  
[Υπογραφή]  
Κ. Ν. ΝΙΚΟΛΑΪΔΗΣ  
Δ.Τ.Ε.

Μ Ο Υ Ρ Ι Ν Ο Ι Α Κ

ΠΡΟΪΚΤΗ ΕΥΘΥΛΙΑ  
ΦΟΡΕΑ ΜΑΝΥΦΑΚΤΟΥΡΑΣ  
ΜΕΛΕΤΗΤΩΝ - ΜΟΤΟΡΛΙΣΤΩΝ  
Δ.Τ.Ε.






Το παρόν σχέδιο έχει ως σκοπό να καταρτισθεί  
 η μελέτη για την κατασκευή του έργου  
 που αφορά στην κατασκευή του οδικού άξονα  
 που συνδέει το χωριό με το χωριό...  
 Η μελέτη αυτή έχει ως σκοπό να καταρτισθεί  
 η μελέτη για την κατασκευή του έργου...  
 Η μελέτη αυτή έχει ως σκοπό να καταρτισθεί  
 η μελέτη για την κατασκευή του έργου...

Η ΠΡΩΤΗ ΓΕΩΜΕΤΡΙΑ  
 ΟΡΓΑΝΙΣΜΟΣ ΕΡΕΥΝΑΣ  
 ΧΕΙΡΟΥ-ΠΟΥΡΑΚΙΟΥ  
 Αθήνα 1968

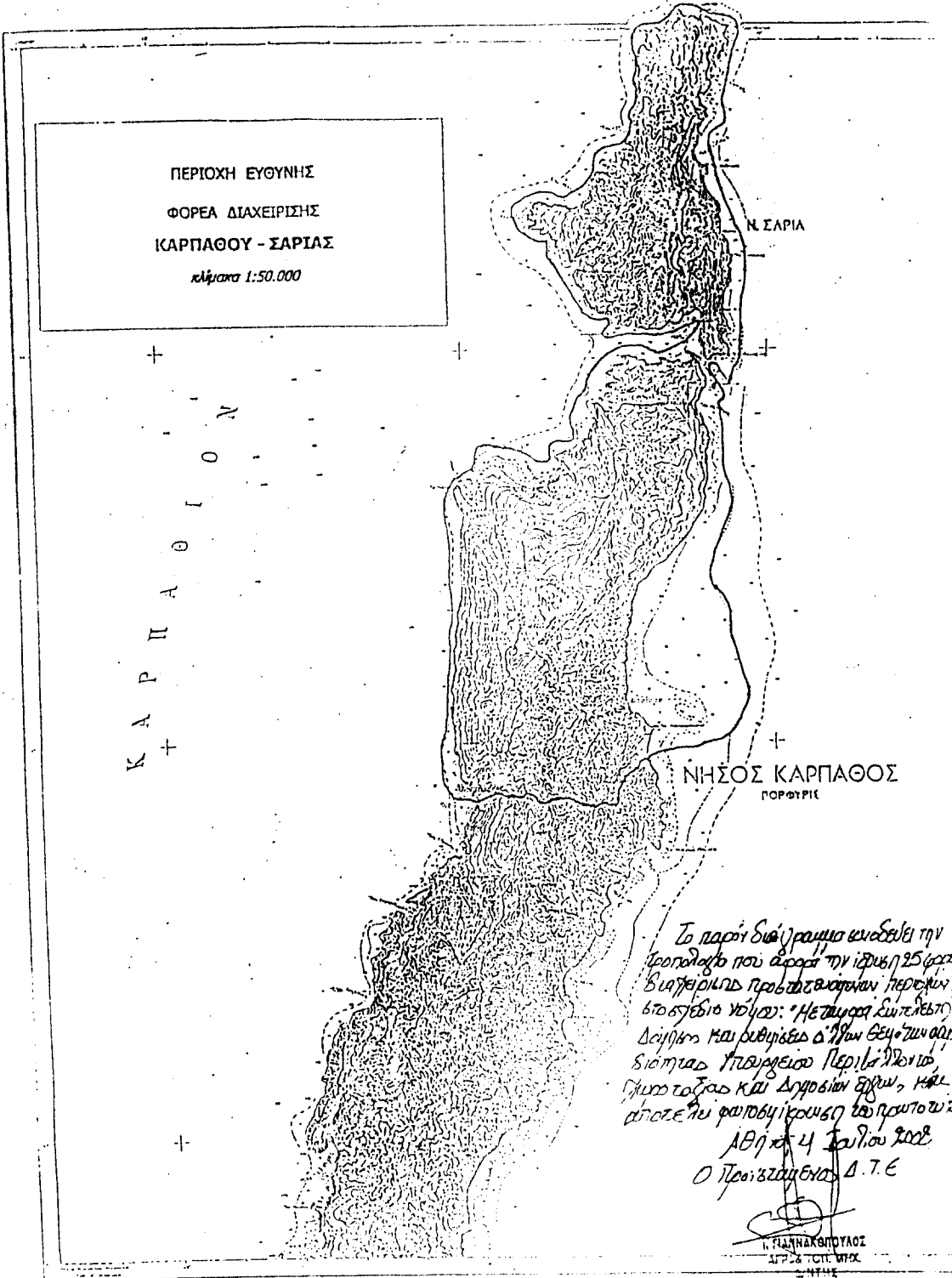
Η παρούσα προκήρυξη αφορά στην πρόσληψη δύο (2) υπαλλήλων για την κάλυψη θέσεων που δημιουργούνται λόγω της αποχώρησης υπαλλήλων που έχουν απολυθεί ή παύσει να εργάζονται.

Αριθμός Πρωτοκόλλου Δ.Τ.Ε.  
2/2019

Γ. ΠΑΝΗΚΟΠΟΥΛΟΙ  
Δ.Τ.Ε. Π.Ε. Π.Ε.Ε.Ε.Ε.



ΠΡΟΪΚΕΤΑΙ  
ΣΕΡΓΙΑ ΜΑΚΑΡΕΛΛΑ  
ΠΡΟΪΚΕΤΑΙ ΠΡΟΪΚΕΤΑΙ  
\*Τηλέφωνο 10991.47



ΠΕΡΙΟΧΗ ΕΥΘΥΝΗΣ  
 ΦΟΡΕΑ ΔΙΑΧΕΙΡΙΣΗΣ  
 ΚΑΡΠΑΘΟΥ - ΣΑΡΙΑΣ  
 κλίμακα 1:50.000

Κ  
 Α  
 Ρ  
 Π  
 Α  
 Θ  
 Ι  
 Ο  
 Ν

Ν. ΣΑΡΙΑ

ΝΗΣΟΣ ΚΑΡΠΑΘΟΣ  
 ΓΟΡΘΥΡΙ

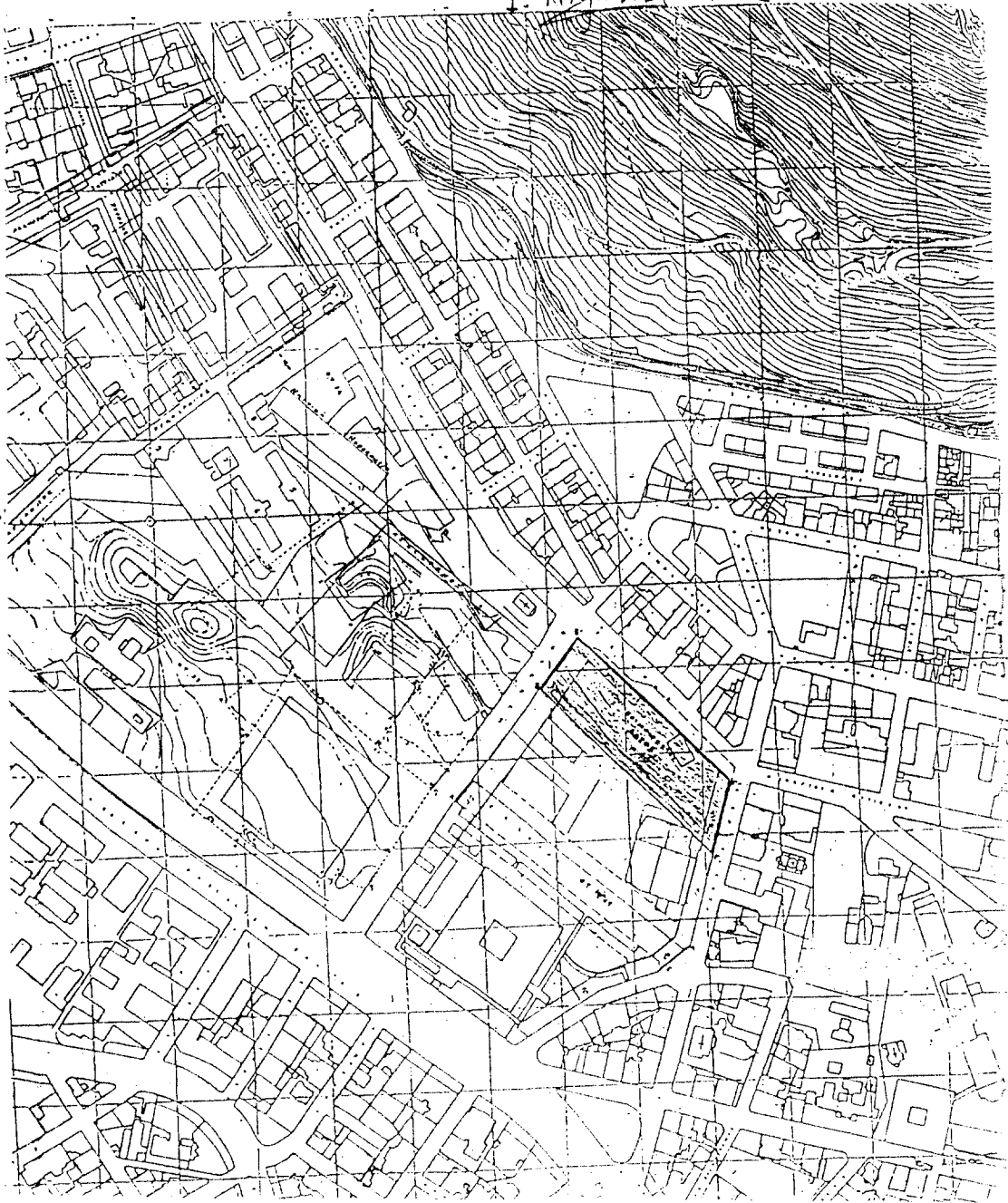
Το παρόν διάγραμμα κινδυνεύει την  
 τροπολογία που αφορά την ύψωση 25 μ.φ.φ.  
 διαχειριστής πρώτης κατηγορίας περιφέρειας  
 στο στάδιο νόμου. Μετάφραση και έκδοση  
 δείγματος και βελτισμός από τον υπεύθυνο  
 διαστήματος Πρωτεύουσας Περιφέρειας  
 Γλυφισιάδας και Διεύθυνση έργων, και  
 αποτέλεσε φωτοτυπία του πρωτοτύπου.  
 Αθήνα 4 Αυγούστου 2002  
 Ο Προϊστάμενος Δ.Τ.Ε

*[Signature]*  
 Γ. ΠΑΠΑΚΩΝΣΤΑΝΤΙΝΟΥ  
 Δ.Τ.Ε. Γ.Π.Ε.Ε.  
 2-4/2002

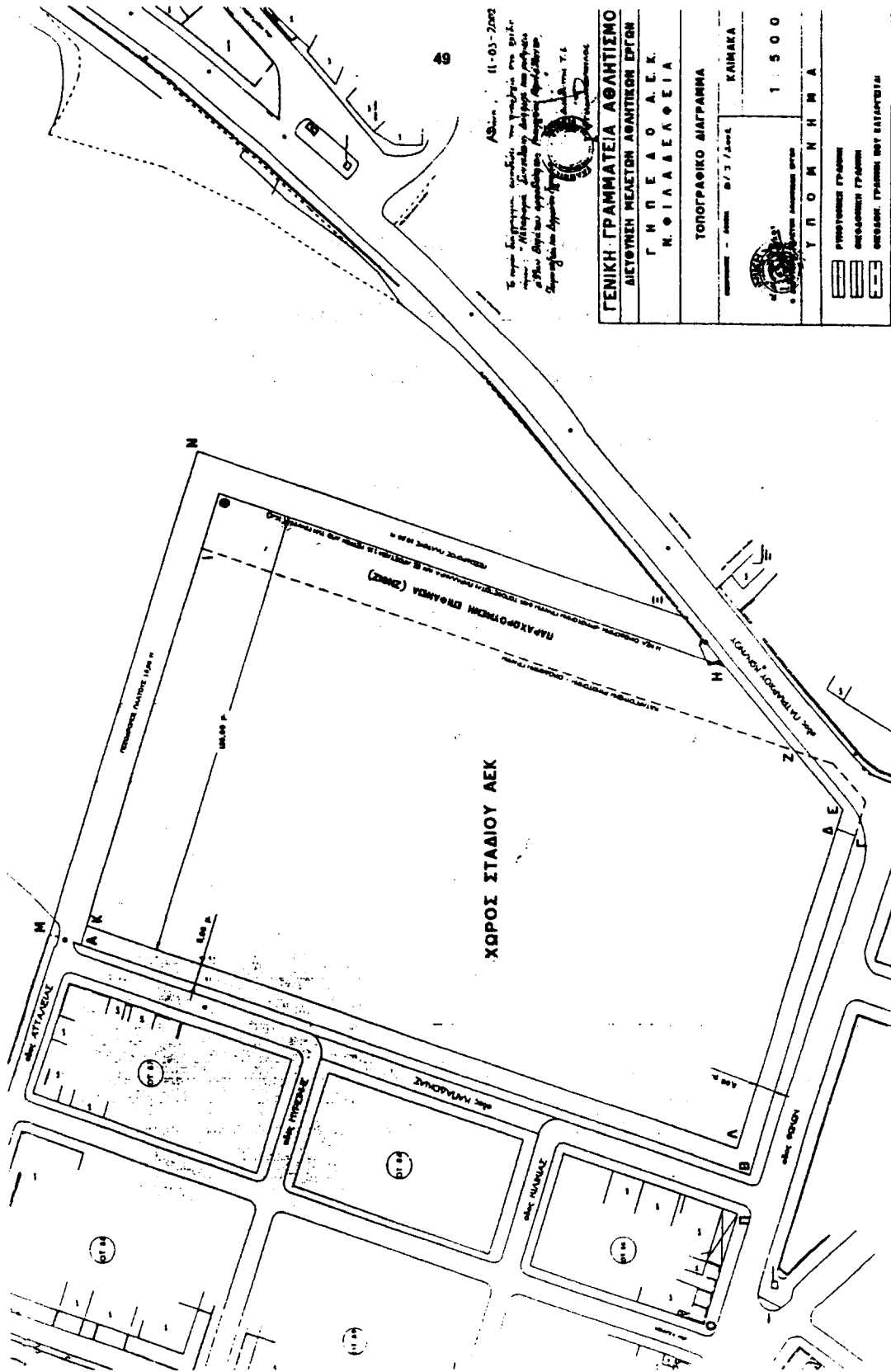


Η κερών άνωθεν φωτοσφικέντο  
 διαστάσεων 1:1000, με συνολική  
 ως γεωγραφία «Κελευσού Σωφιστάς δδδδδδ»  
 με το δδδδδδ δδδδδδ δδδδδδ δδδδδδ  
 . Υποψηφίος Αρχιτέκτονας, Χωροτάξιος & Διπλωμάτης  
 Αθήνα 18 Ιουλίου 2002  
 ο Διπλ.

Ι. ΜΑΥΡΑΚΟΠΟΥΛΟΣ







49

Αριθμ. (11-03)-2002  
 Το παρόν έγγραφο αποτελεί τη μελέτη για την επίλυση των προβλημάτων που προκύπτουν από την λειτουργία της οδού Αττάλεως στην περιοχή της Σταθμού Λεκανοπέδιο Αθήνας και της οδού Αττάλεως στην περιοχή της Σταθμού Λεκανοπέδιο Αθήνας. Η μελέτη αυτή αποτελεί μέρος της μελέτης για την επίλυση των προβλημάτων που προκύπτουν από την λειτουργία της οδού Αττάλεως στην περιοχή της Σταθμού Λεκανοπέδιο Αθήνας.

**ΓΕΝΙΚΗ ΓΡΑΜΜΑΤΕΙΑ ΑΘΛΗΤΙΣΜΟΥ**  
 ΔΙΕΥΘΥΝΣΗ ΜΕΛΕΤΩΝ ΑΘΛΗΤΙΚΩΝ ΕΡΓΩΝ  
 Γ. Ν. Π. Ε. Δ. Ο. Α. Ε. Κ.  
 Κ. Ο. Ι. Λ. Α. Β. Ε. Λ. Ο. Φ. Ε. Ι. Α.

**ΤΟΠΟΓΡΑΦΙΚΟ ΔΙΑΓΡΑΜΜΑ**  
 ΚΑΙΜΑΚΑ  
 9/3 /2002

**Υ Π Ο Μ Η Ν Ι Α**  
 1 : 5 0 0

ΠΡΩΤΟΤΥΠΟ ΓΡΑΜΜΗ  
 ΟΙΚΟΔΟΜΙΚΟ ΓΡΑΜΜΗ  
 ΟΙΚΟΔΟΜ. ΓΡΑΜΜΗ ΜΟΥ ΒΙΛΙΟΤΕΣΤΑ

Άρθρο 22  
Έναρξη ισχύος

Η ισχύς του παρόντος νόμου αρχίζει από τη δημοσίευσή του στην Εφημερίδα της Κυβερνήσεως.  
Παραγγέλλομε τη δημοσίευση του παρόντος στην Εφημερίδα της Κυβερνήσεως και την εκτέλεσή του ως νόμου του Κράτους.

Αθήνα, 26 Αυγούστου 2002

Ο ΠΡΟΕΔΡΟΣ ΤΗΣ ΔΗΜΟΚΡΑΤΙΑΣ  
**ΚΩΝΣΤΑΝΤΙΝΟΣ ΣΤΕΦΑΝΟΠΟΥΛΟΣ**

ΟΙ ΥΠΟΥΡΓΟΙ

ΟΙΚΟΝΟΜΙΑΣ ΚΑΙ ΟΙΚΟΝΟΜΙΚΩΝ  
**Ν. ΧΡΙΣΤΟΔΟΥΛΑΚΗΣ**

ΕΞΩΤΕΡΙΚΩΝ  
**Γ. ΠΑΠΑΝΔΡΕΟΥ**

ΕΣΩΤΕΡΙΚΩΝ, ΔΗΜΟΣΙΑΣ  
ΔΙΟΙΚΗΣΗΣ ΚΑΙ ΑΠΟΚΕΝΤΡΩΣΗΣ  
**Κ. ΣΚΑΝΔΑΛΙΔΗΣ**

ΑΝΑΠΤΥΞΗΣ  
**Α. ΤΣΟΧΑΤΖΟΠΟΥΛΟΣ**

ΠΕΡΙΒΑΛΛΟΝΤΟΣ, ΧΩΡΟΤΑΞΙΑΣ  
ΚΑΙ ΔΗΜΟΣΙΩΝ ΕΡΓΩΝ  
**Β. ΠΑΠΑΝΔΡΕΟΥ**

ΓΕΩΡΓΙΑΣ  
**Γ. ΔΡΥΣ**

ΔΙΚΑΙΟΣΥΝΗΣ  
**Φ. ΠΕΤΣΑΛΛΙΚΟΣ**

ΠΟΛΙΤΙΣΜΟΥ  
**Ε. ΒΕΝΙΖΕΛΟΣ**

ΕΜΠΟΡΙΚΗΣ ΝΑΥΤΙΑΣ  
**Γ. ΑΝΩΜΕΡΙΤΗΣ**

*Θεωρήθηκε και τέθηκε η Μεγάλη Σφραγίδα του Κράτους*

Αθήνα, 27 Αυγούστου 2002

Ο ΕΠΙ ΤΗΣ ΔΙΚΑΙΟΣΥΝΗΣ ΥΠΟΥΡΓΟΣ  
**Φ. ΠΕΤΣΑΛΛΙΚΟΣ**



## ΕΘΝΙΚΟ ΤΥΠΟΓΡΑΦΕΙΟ

## ΕΦΗΜΕΡΙΔΑ ΤΗΣ ΚΥΒΕΡΝΗΣΕΩΣ

ΚΑΠΟΔΙΣΤΡΙΟΥ 34 \* ΑΘΗΝΑ 104 32 \* TELEX 223211 ΥΡΕΤ GR \* FAX 52 21 004  
 ΗΛΕΚΤΡΟΝΙΚΗ ΔΙΕΥΘΥΝΣΗ: <http://www.et.gr>  
 e-mail: [webmaster@et.gr](mailto:webmaster@et.gr)

## ΠΛΗΡΟΦΟΡΙΕΣ ΔΗΜΟΣΙΕΥΜΑΤΩΝ Φ.Ε.Κ.: Τηλ. 1464

Πληροφορίες Α.Ε. - Ε.Π.Ε.: 010 5225 761 - 010 5230 841 Πληροφορίες λοιπών Φ.Ε.Κ.: 010 5225 713 - 010 5249 547

## ΠΕΡΙΦΕΡΕΙΑΚΑ ΓΡΑΦΕΙΑ ΠΩΛΗΣΗΣ Φ.Ε.Κ.

ΘΕΣΣΑΛΟΝΙΚΗ - Βασ. Όλγας 227 - Τ.Κ. 54100 ΠΕΙΡΑΙΑΣ - Γούναρη και Εθν. Αντίστασης Τ.Κ. 185 31	(0310) 423 956 010 4135 228	ΛΑΡΙΣΑ - Διοικητήριο Τ.Κ. 411 10 ΚΕΡΚΥΡΑ - Σμαρά 13 Τ.Κ. 491 00 ΗΡΑΚΛΕΙΟ - Πλ. Ελευθερίας 1, Τ.Κ. 711 10 ΛΕΣΒΟΣ - Πλ. Κωνσταντινουπόλεως Τ.Κ. 811 00 Μυτιλήνη	(0410) 597449 (06610) 89 127 / 89 120 (0810) 396 223 (02510) 46 888 / 47 533
ΠΑΤΡΑ - Κορίνθου 327 - Τ.Κ. 262 23 ΙΩΑΝΝΙΝΑ - Διοικητήριο Τ.Κ. 450 44 ΚΟΜΟΤΗΝΗ - Δημοκρατίας 1 Τ.Κ. 691 00	(0610) 638 109 - 110 (06510) 87215 (05310) 22 858		

## ΤΙΜΗ ΠΩΛΗΣΗΣ ΦΥΛΛΩΝ ΕΦΗΜΕΡΙΔΟΣ ΤΗΣ ΚΥΒΕΡΝΗΣΕΩΣ

## Σε έντυπη μορφή:

- Για τα ΦΕΚ από 1 μέχρι 40 σελίδες 1 euro.
- Για τα ΦΕΚ από 40 σελίδες και πάνω η τιμή προσαυξάνεται κατά 0,05 euro για κάθε επιπλέον σελίδα.

## Σε μορφή CD:

Τεύχος	Περίοδος	Τιμές σε EURO	Τεύχος	Περίοδος	Τιμές σε EURO
Α.Ε. & Ε.Π.Ε. Α' και Β'	Μηνιαίο	60	Αναπτυξιακών Πράξεων και Συμβάσεων (Τ.Α.Π.Σ.)	Ετήσιο	75
Α', Β' και Δ'	3μηναίο	75	Νομικών Προσώπων		
Α'	Ετήσιο	90	Δημοσίου Δικαίου (Ν.Π.Δ.Δ.)	Ετήσιο	75
Β'	Ετήσιο	180	Δελτίο Εμπορικής και		
Γ	Ετήσιο	210	Βιομηχανικής Ιδιοκτησίας (Δ.Ε.Β.Ι.)	Ετήσιο	75
Δ'	Ετήσιο	60	Ανωτάτου Ειδικού Δικαστηρίου	Ετήσιο	75
Παράρτημα	Ετήσιο	150	Διακηρύξεων Δημοσίων Συμβάσεων	Ετήσιο	75
	Ετήσιο	75			

Η τιμή πώλησης του Τεύχους Α.Ε. & Ε.Π.Ε. σε μορφή CD - rom για δημοσιεύματα μετά το 1994 καθορίζεται σε 30 euro ανά τεμάχιο, ύστερα από σχετική παραγγελία.  
 Η τιμή διάθεσης φωτοαντιγράφων ΦΕΚ 0,15 euro ανά σελίδα

## ΕΤΗΣΙΕΣ ΣΥΝΔΡΟΜΕΣ Φ.Ε.Κ.

Τεύχος	Σε έντυπη μορφή		Από το Internet	
	Κ.Α.Ε. Προϋπολογισμού	Κ.Α.Ε. ΤΑΠΕΤ	Κ.Α.Ε. Προϋπολογισμού	Κ.Α.Ε. ΤΑΠΕΤ
	2531	3512	2531	3512
	euro	euro	euro	euro
Α' (Νόμοι, Π.Δ., Συμβάσεις κτλ.)	205	10,25	176	8,80
Β' (Υπουργικές αποφάσεις κτλ.)	293	14,65	205	10,25
Γ' (Διορισμοί, απολύσεις κτλ. Δημ. Υπαλλήλων)	59	2,95	ΔΩΡΕΑΝ	--
Δ' (Απαλλοτριώσεις, πολεοδομία κτλ.)	293	14,65	147	7,35
Αναπτυξιακών Πράξεων και Συμβάσεων (Τ.Α.Π.Σ.)	147	7,35	88	4,40
Ν.Π.Δ.Δ. (Διορισμοί κτλ. προσωπικού Ν.Π.Δ.Δ.)	59	2,95	ΔΩΡΕΑΝ	--
Παράρτημα (Προκηρύξεις θέσεων ΔΕΠ κτλ.)	30	1,50	ΔΩΡΕΑΝ	--
Δελτίο Εμπορικής και Βιομ/κής Ιδιοκτησίας (Δ.Ε.Β.Ι.)	59	2,95	30	1,50
Ανωτάτου Ειδικού Δικαστηρίου (Α.Ε.Δ.)	ΔΩΡΕΑΝ	--	ΔΩΡΕΑΝ	--
Προκηρύξεων Α.Σ.Ε.Π.	ΔΩΡΕΑΝ	--	ΔΩΡΕΑΝ	--
Ανωνύμων Εταιρειών & Ε.Π.Ε.	2.054	102,70	587	29,35
Διακηρύξεων Δημοσίων Συμβάσεων (Δ.Δ.Σ.)	205	10,25	88	4,40
Α', Β' και Δ'			352	17,60

Το κόστος για την ετήσια συνδρομή σε ηλεκτρονική μορφή για τα προηγούμενα έτη προσαυξάνεται πέραν του ποσού της ετήσιας συνδρομής του έτους 2002 κατά 6 euro ανά έτος παλαιότητας και κατά τεύχος

- \* Οι συνδρομές του εσωτερικού προπληρώνονται στις ΔΟΥ που δίνουν αποδεικτικό είσπραξης (διπλότυπο) το οποίο με τη φροντίδα του ενδιαφερομένου πρέπει να στέλνεται στην Υπηρεσία του Εθνικού Τυπογραφείου.
- \* Η πληρωμή του υπέρ ΤΑΠΕΤ ποσού που αντιστοιχεί σε συνδρομές, εισπράττεται και από τις ΔΟΥ.
- \* Οι συνδρομητές του εξωτερικού έχουν τη δυνατότητα λήψης των δημοσιευμάτων μέσω internet, με την καταβολή των αντίστοιχων ποσών συνδρομής και ΤΑΠΕΤ.
- \* Οι Νομαρχιακές Αυτοδιοικήσεις, οι Δήμοι, οι Κοινότητες ως και οι επιχειρήσεις αυτών πληρώνουν το μισό χρηματικό ποσό της συνδρομής και ολόκληρο το ποσό υπέρ του ΤΑΠΕΤ.
- \* Η συνδρομή ισχύει για ένα χρόνο, που αρχίζει την 1η Ιανουαρίου και λήγει την 31η Δεκεμβρίου του ίδιου χρόνου.  
Δεν εγγράφονται συνδρομητές για μικρότερο χρονικό διάστημα.
- \* Η εγγραφή ή ανανέωση της συνδρομής πραγματοποιείται το αργότερο μέχρι τον Φεβρουάριο κάθε έτους.
- \* Αντίγραφα διπλοτύπων, ταχυδρομικές επιταγές και χρηματικά γραμμάτια δεν γίνονται δεκτά.

Οι υπηρεσίες εξυπηρέτησης των πολιτών λειτουργούν καθημερινά από 08.00' έως 13.00'

ΑΠΟ ΤΟ ΕΘΝΙΚΟ ΤΥΠΟΓΡΑΦΕΙΟ